STUDIO TECNICO

GEOMETRA

Giuseppe LOTTI

CAROVIGNO (BR) – VIA ROMA N°12
ALBO N°1037 – TEL. e FAX 0831– 994262

TAVOLA n°3	OGGETTO: Progetto redatto ai sensi del D.P.R. 447/1998 per ampliamento e cambio di destinazione d'uso fabbricati esistenti, da depositi attrezzi agricoli con annessa abitazione a struttura Socio Sanitaria, da realizzarsi in agro di Carovigno alla contrada "Parco Grande".		
SCALA	1:25.000; 1:5.000; 1:2.000; 1:1.000.		
PRESCRIZIONI	Planimetrie; particolare del lotto.		
PROGETTISTI	Ing. Massimiliano Santoro	Geom. Giuseppe Lotti	Geom. Giacomo Scalera
AFFITTATARIA	"COOPERATIVA SOCIALE PEGASO a.r.l." Legale rappresentante Leobilla Antonietta		
DATA	01.08.2012		

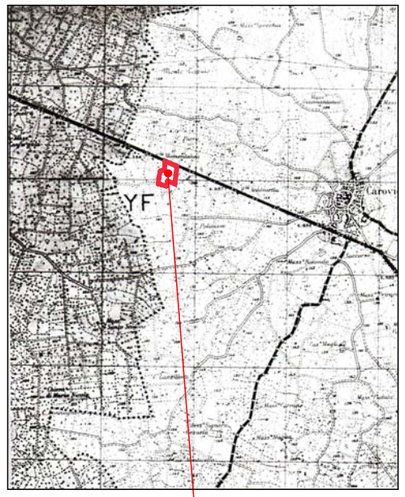

Ubicazione

STRALCIO TAVOLA I.G.M. SCALA 1:25.000

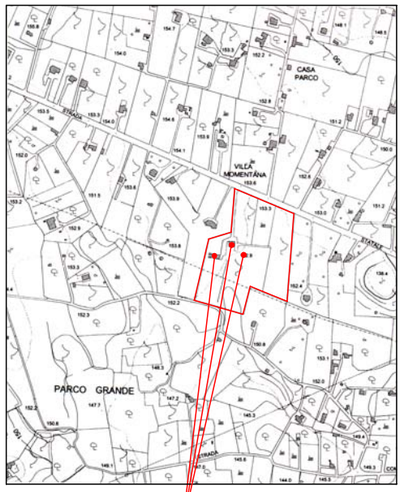

Ubicazione immobili esistenti

RILIEVO AEROFOTOGRAMMETRICO SCALA 1:5.000

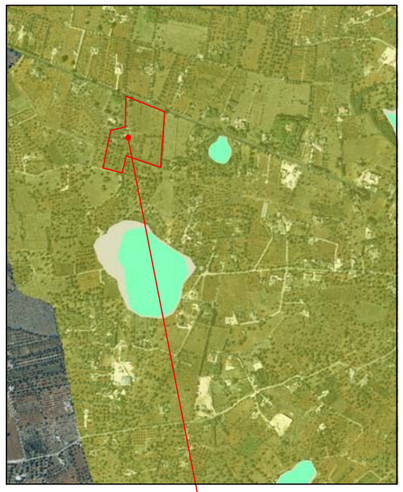

Ubicazione

PAI PUGLIA
CARTA PERICOLOSITA' IDRAULICA

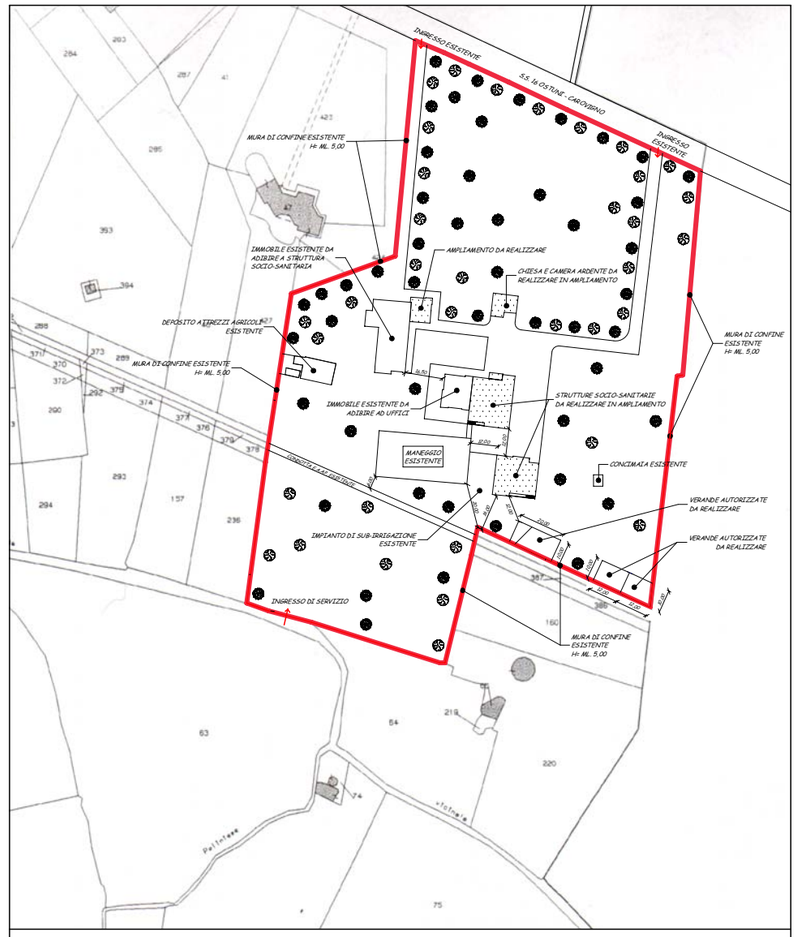

PARTICOLARE DEL LOTTO SCALA 1:1.000

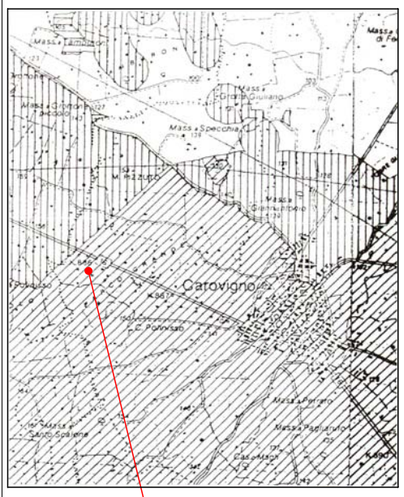

Ubicazione

STRALCIO AMBITI TERRITORIALI ESTESI SCALA 1:25.000
AREA RICADENTE NELL 'AMBITO"B"

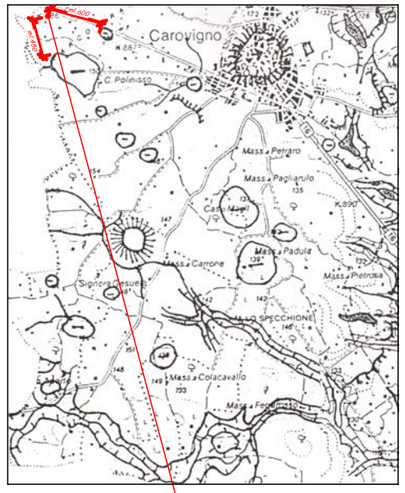

Ubicazione

STRALCIO AMBITI TERRITORIALI ESTESI SCALA 1:25.000
SERIE 10 GEOMORFOLOGIA
CON INDICAZIONE METRICA DELLA DISTANZA TRA L' INTERVENTO
E LE DOLINE ESISTENTI

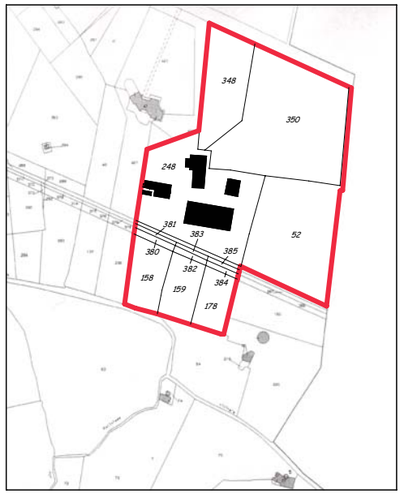

STRALCIO CATASCALE SCALA 1:2.000 TRATTO DAL FOGLIO N°38
DEL COMUNE DI CAROVIGNO

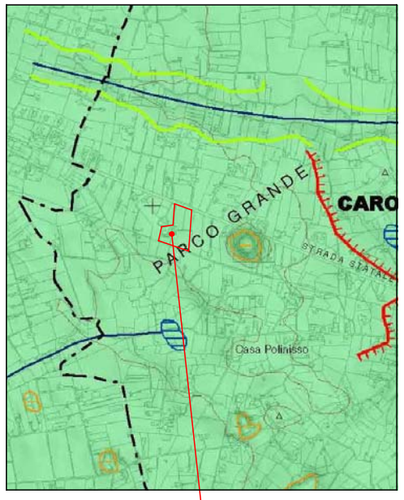

Ubicazione

AUTORITA' DI BACINO DELLA PUGLIA
CARTA IDROGEOMORFOLOGICA DELLA REGIONE PUGLIA
FOGLIO N°476 BRINDISI