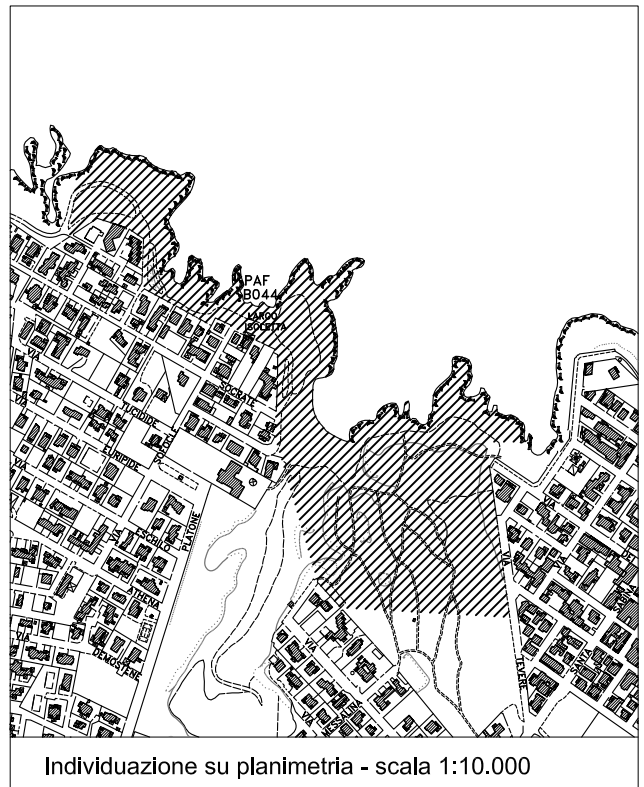
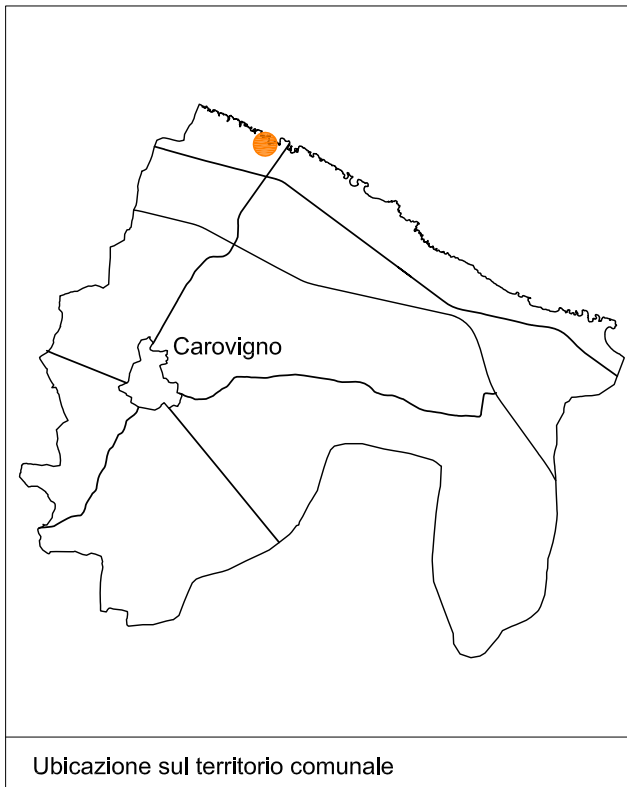


PROVINCIA DI BRINDISI

COMUNE DI CAROVIGNO

SCHEDA DI INVENTARIO DEI BENI CULTURALI

001



Tipo bene culturale/denominazione		
LAMA DI MEZZALUNA		
Elaborati di riferimento		
TAV. 7 - 1:10.000	TAV. 11 - 1:10.000	TAV. 12 - 1:10.000

Epoca di realizzazione	vincolo "V" / Segnalazione "S"
età del bronzo	V archeologico ins. età bronzo



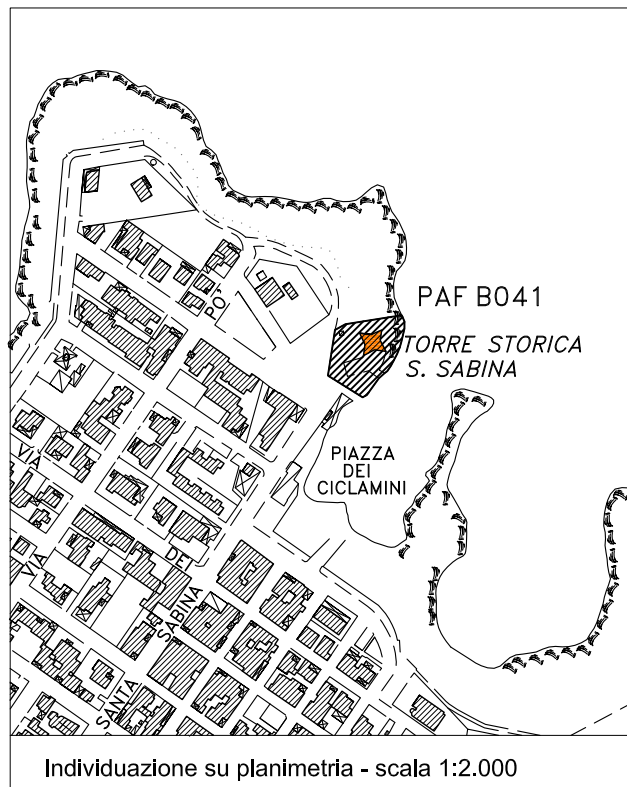
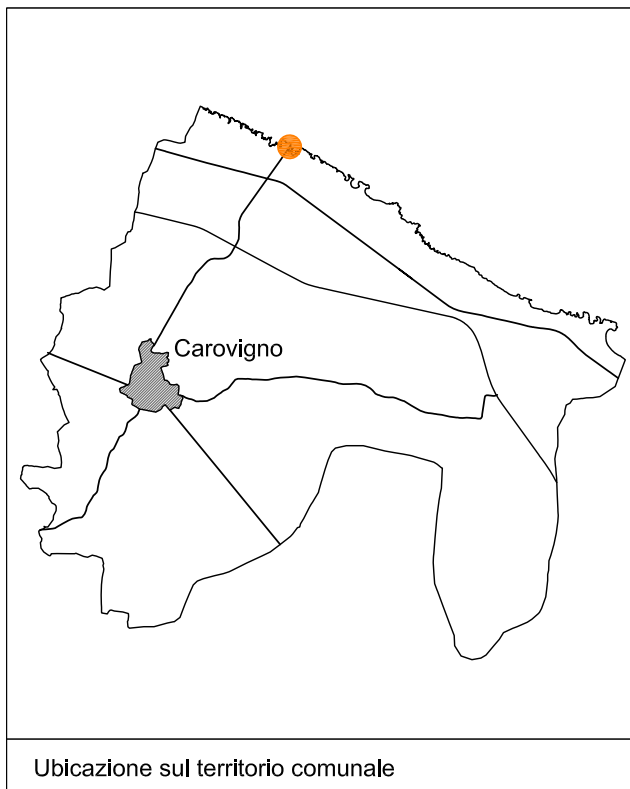
Descrizione
L'area in oggetto è parzialmente interessata, dalla presenza di importanti resti archeologici (buche di palificazioni, tracce di fondazioni di capanne e numerosi frammenti di ceramiche d'impasto), risalenti all'età del Bronzo (XIII-XI sec. a.C.)

Stato attuale
Proprietà: Demaniale
Stato di conservazione: -----
Destinaz. d'uso: -----

COMUNE DI CAROVIGNO

SCHEDA DI INVENTARIO DEI BENI CULTURALI

002



Tipo bene culturale/denominazione		
TORRE SANTA SABINA		
Elaborati di riferimento		
TAV. 7 - 1:10.000	TAV. 11 - 1:10.000	TAV. 12 - 1:10.000

Epoca di realizzazione	vincolo "V" / Segnalazione "S"
1500	V archeologico ins. età bronzo
	S archeologica resti romani
	V architettonico



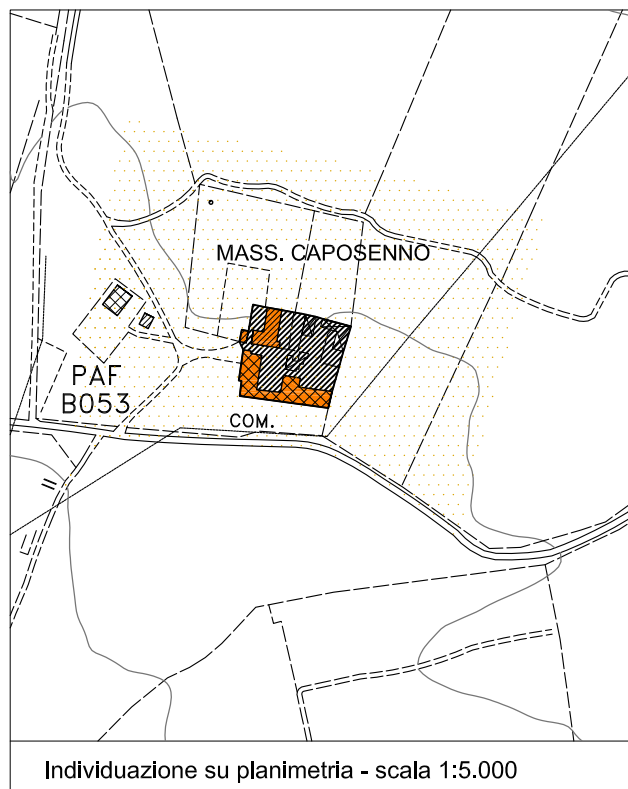
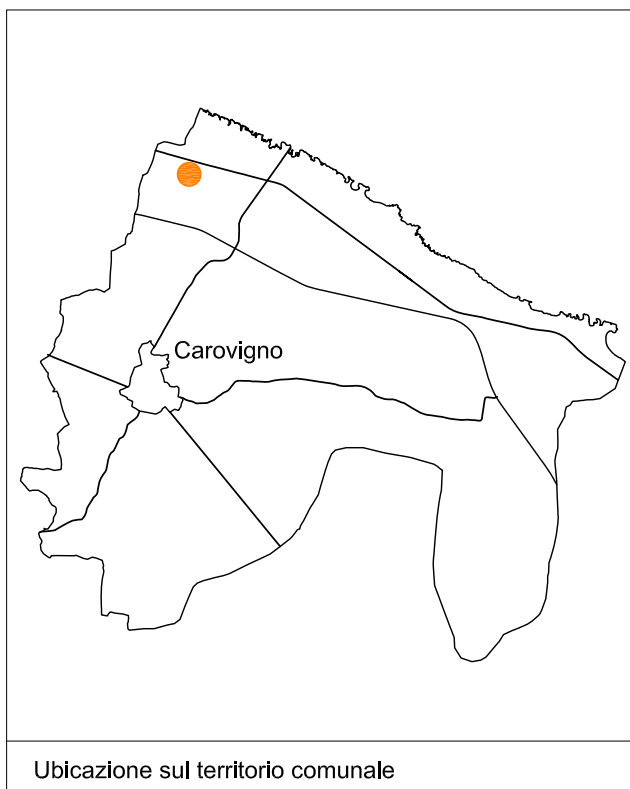
Descrizione
La torre è ubicata nella omonima località marina. La torre attuale del XVI secolo, ha forma stellare a quattro spigoli orientati verso i punti cardinali, con coronamento merlato

Stato attuale
Proprietà: Privata Stato di conservazione: Buono Destinaz. d'uso: Residenza saltuaria

COMUNE DI CAROVIGNO

SCHEDA DI INVENTARIO DEI BENI CULTURALI

003



Tipo bene culturale/denominazione		
MASSERIA CAPOSENNO		
Elaborati di riferimento		
TAV. 7 - 1:10.000	TAV. 11 - 1:10.000	TAV. 12 - 1:10.000

Epoca di realizzazione	vincolo "V" / Segnalazione "S"
XIX sec.	
	S archeologico ins. età bronzo (P.U.T.T.)
	S architettonica (P.U.T.T.)



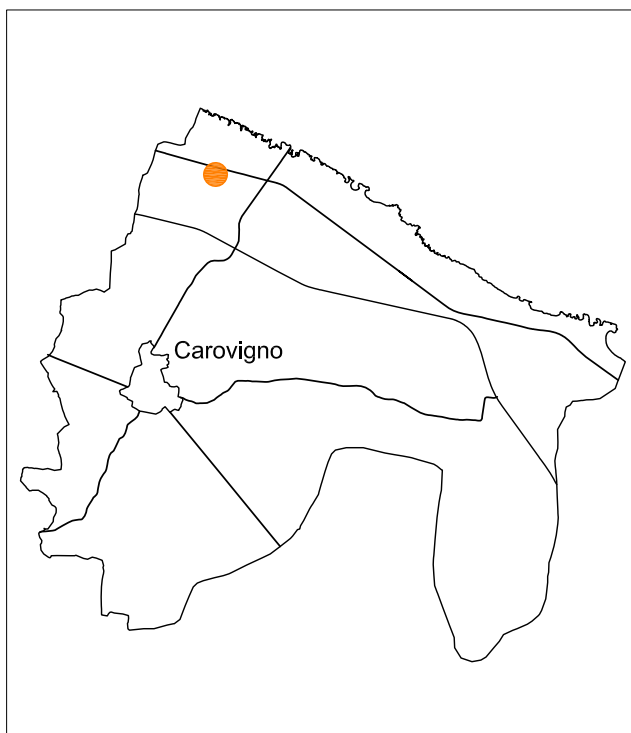
Descrizione
La masseria ha l'impianto tipico delle strutture produttive del XIX secolo. Alla residenza del proprietario erano annessi una chiesetta cui si accede dall'esterno e una serie di stalle e depositi che si affacciano sulla corte.

Stato attuale
Proprietà: Privata Stato di conservazione: Mediocre Destinazione d'uso: Residenza, attività produttiva

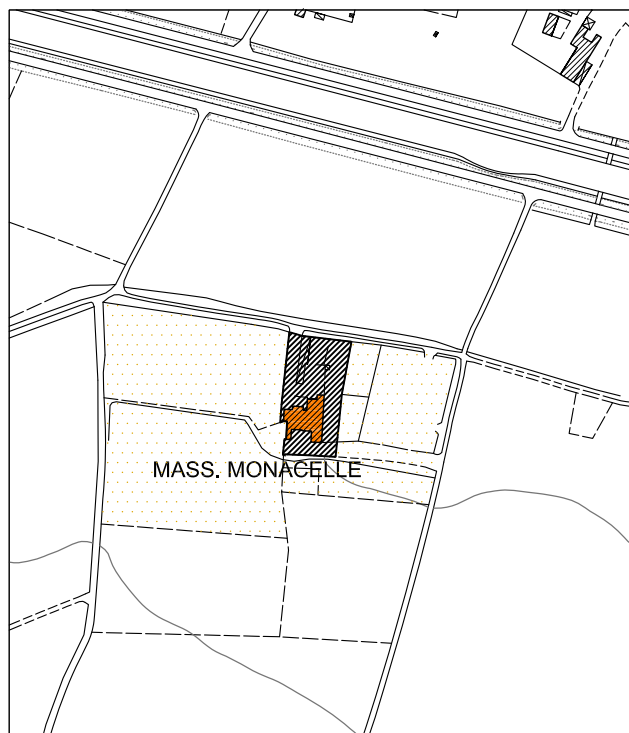
COMUNE DI CAROVIGNO

SCHEDA DI INVENTARIO DEI BENI CULTURALI

004



Ubicazione sul territorio comunale



Individuazione su planimetria - scala 1:5.000

Tipo bene culturale/denominazione		
MASSERIA MONACELLE		
Elaborati di riferimento		
TAV. 7 - 1:10.000	TAV. 11 - 1:10.000	TAV. 12 - 1:10.000

Epoca di realizzazione	vincolo "V" / Segnalazione "S"
-----	S architettonica (P.U.T.T.)



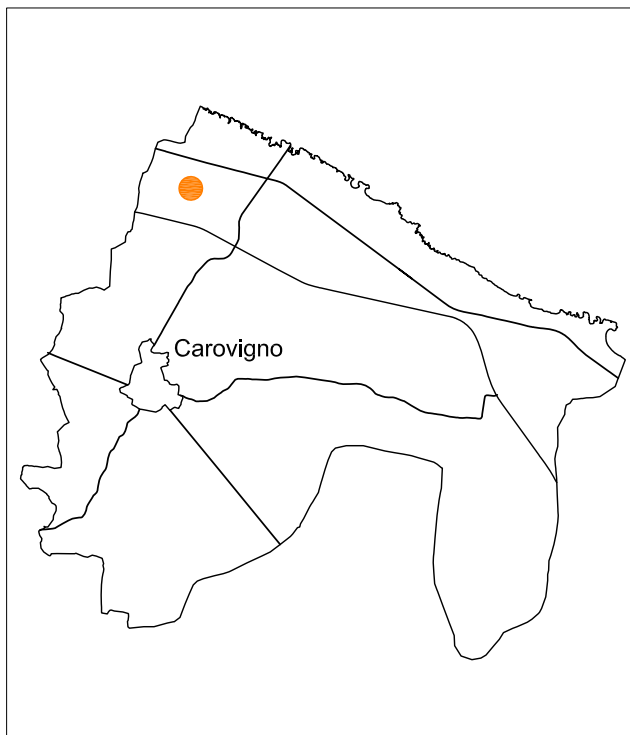
Descrizione
Le prime notizie relative alla masseria risalgono al 1862. Alla struttura, oggi in stato di abbandono e forte degrado, erano annessi una chiesetta, stalle e depositi. I terreni di pertinenza, pascoli e seminativi in origine, sono stati successivamente trasformati in oliveti.

Stato attuale
Proprietà: Privata Stato di conservazione: Abbandono Destinaz. d'uso: Abbandono

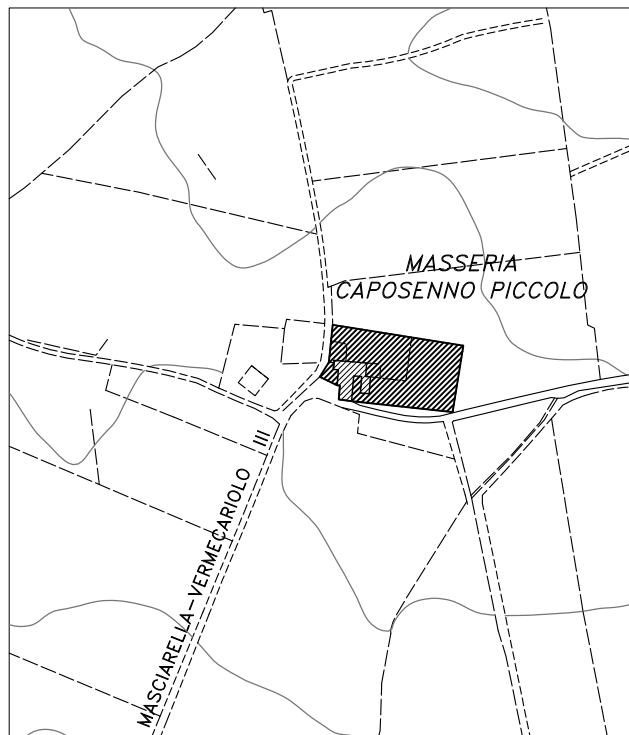
COMUNE DI CAROVIGNO

SCHEDA DI INVENTARIO DEI BENI CULTURALI

005



Ubicazione sul territorio comunale



Individuazione su planimetria - scala 1:5.000

Tipo bene culturale/denominazione		
MASSERIA CAPOSENNO PICCOLO		
Elaborati di riferimento		
TAV. 7 - 1:10.000	TAV. 11 - 1:10.000	TAV. 12 - 1:10.000

Epoca di realizzazione	vincolo "V" / Segnalazione "S"



Descrizione
La struttura, oggi in stato di abbandono e forte degrado, comprendeva stalle e depositi. I terreni di pertinenza, pascoli e seminativi in origine, sono stati trasformati in parte in oliveti.

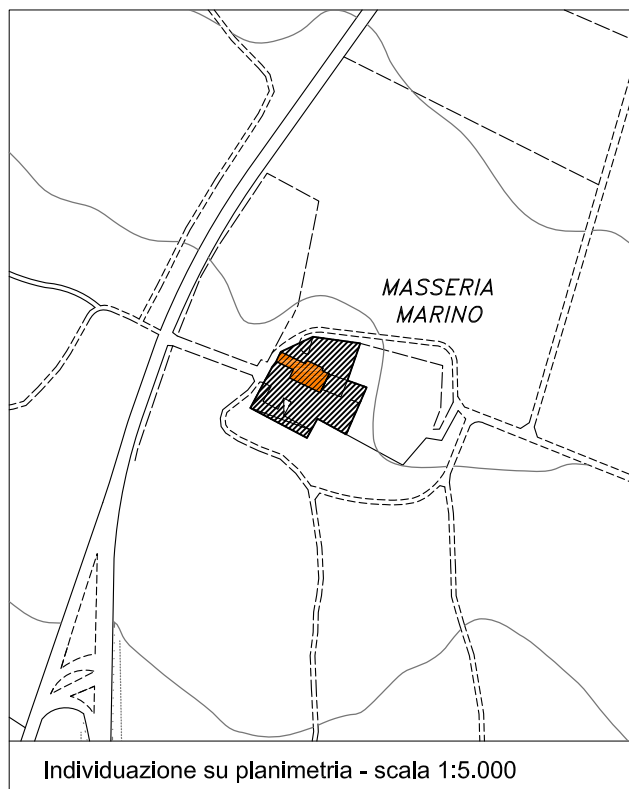
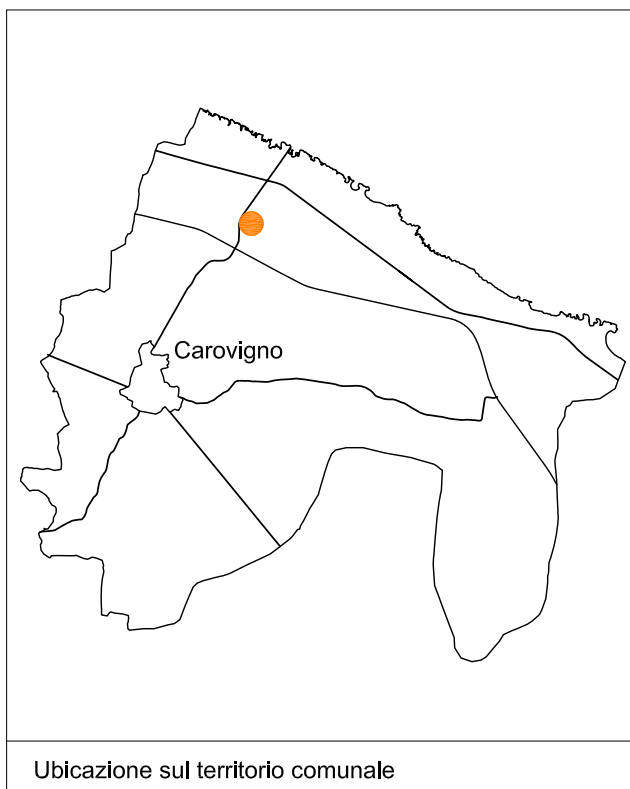
Stato attuale
Proprietà: Privata Stato di conservazione: Abbandono Destinaz. d'uso: Abbandono

PROVINCIA DI BRINDISI

COMUNE DI CAROVIGNO

SCHEDA DI INVENTARIO DEI BENI CULTURALI

006



Tipo bene culturale/denominazione		
MASSERIA MARINO'		
Elaborati di riferimento		
TAV. 7 - 1:10.000	TAV. 11 - 1:10.000	TAV. 12 - 1:10.000

Epoca di realizzazione	vincolo "V" / Segnalazione "S"
1877	
	S architettonica



Masseria



portale d'ingresso

Descrizione
La masseria risulta già esistente nel 1862. Nel 1877 fu ristrutturata e le sue mura di recinzione ampliate. Annesso alla masseria vi è un locale ipogeo utilizzato come deposito in epoca di brigantaggio.

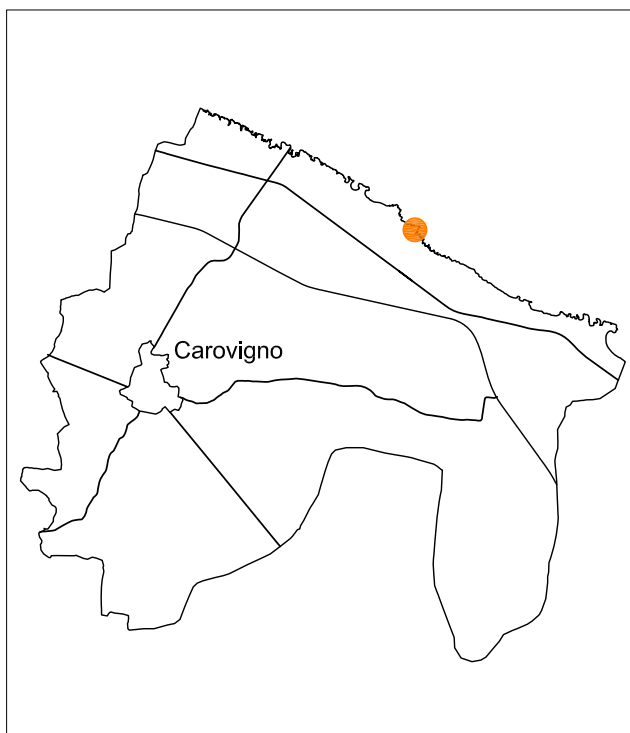
Stato attuale
Proprietà: Privata Stato di conservazione: Mediocre Destinaz. d'uso: Residenza saltuaria, attività produttiva

PROVINCIA DI BRINDISI

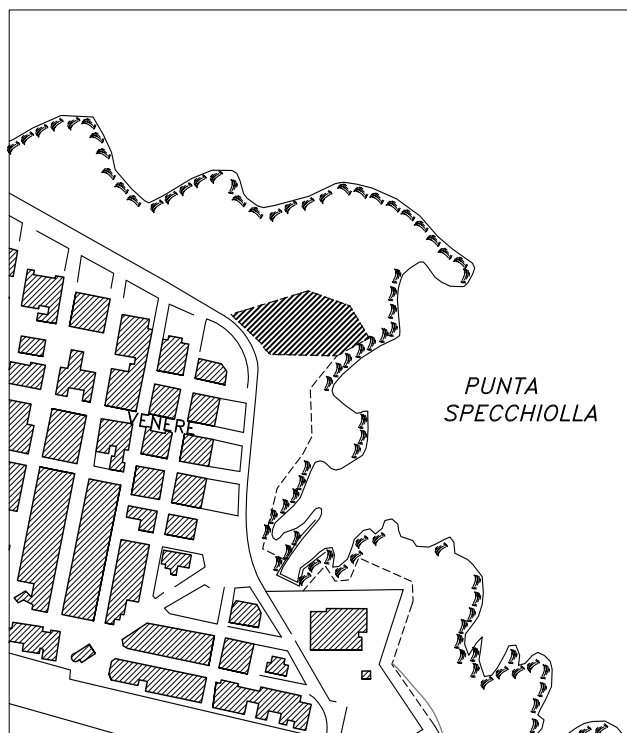
COMUNE DI CAROVIGNO

SCHEDA DI INVENTARIO DEI BENI CULTURALI

007



Ubicazione sul territorio comunale



Individuazione su planimetria - scala 1:5000

Tipo bene culturale/denominazione		
SPECCHIA di PUNTA SPECCHIOLLA		
Elaborati di riferimento		
TAV. 7 - 1:10.000	TAV. 11 - 1:10.000	TAV. 12 - 1:10.000

Epoca di realizzazione	vincolo "V" / Segnalazione "S"
XVII sec. a.C.	
	S archeologica (P.U.T.T.)



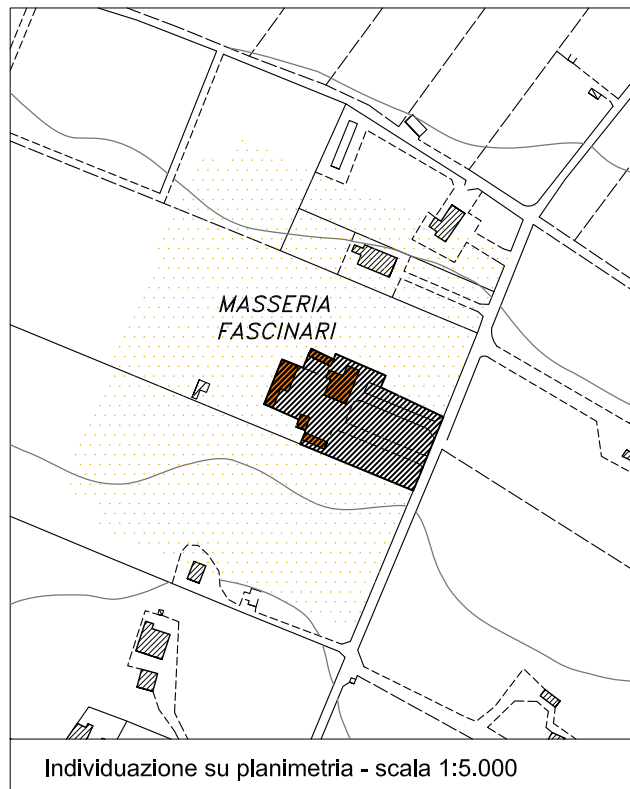
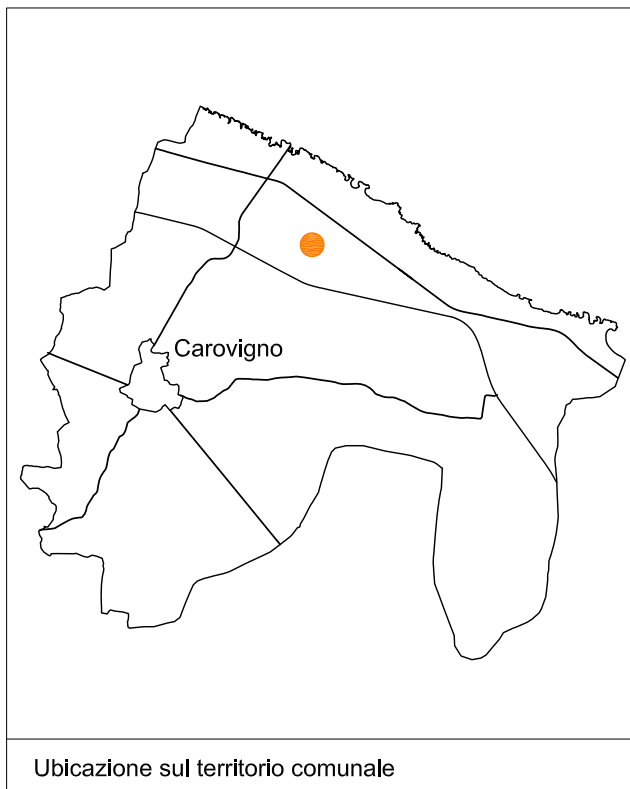
Descrizione
Specchia con funzione di avvistamento, probabilmente del VII sec. a.C.

Stato attuale
Proprietà: Demaniale
Stato di conservazione: -----
Destinaz. d'uso: -----

COMUNE DI CAROVIGNO

SCHEDA DI INVENTARIO DEI BENI CULTURALI

008



Tipo bene culturale/denominazione		
MASSERIA LI FRASCINARI + TORRE		
Elaborati di riferimento		
TAV. 7 - 1:10.000	TAV. 11 - 1:10.000	TAV. 12 - 1:10.000

Epoca di realizzazione	vincolo "V" / Segnalazione "S"
XVI sec.	



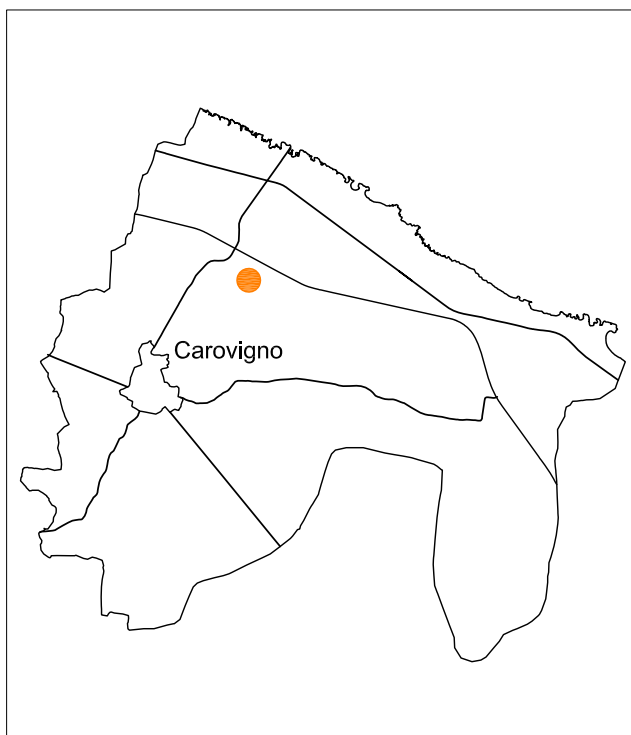
Descrizione
Nel complesso masserizio, risalente al XVII sec, è inserita una torre di forma circolare, rimaneggiata in periodo aragonese. Nel corso dei secoli il complesso passò dai privati al Reale Fisco Allodiale per poi ritornare di proprietà privata.

Stato attuale
Proprietà: Privata
Stato di conservazione: Mediocre
Destinaz. d'uso: Residenza, attività produttiva

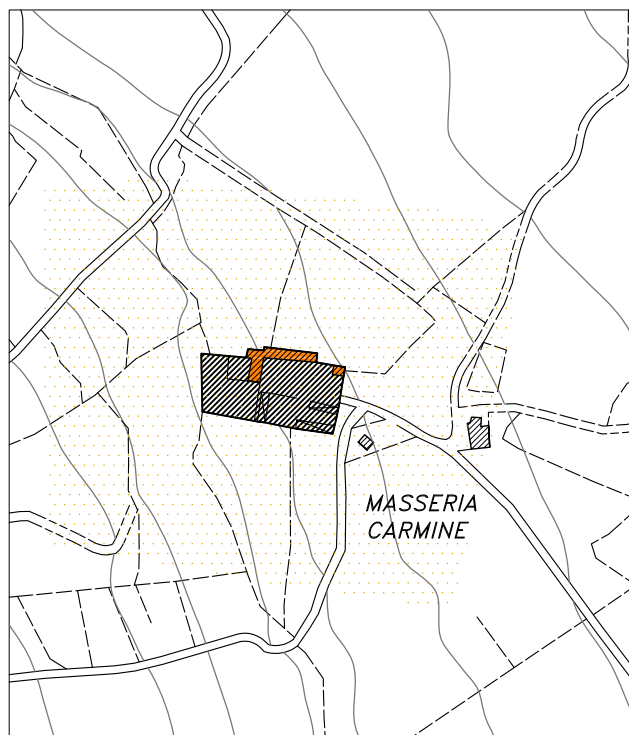
COMUNE DI CAROVIGNO

SCHEDA DI INVENTARIO DEI BENI CULTURALI

009



Ubicazione sul territorio comunale



Individuazione su planimetria - scala 1:5.000

Tipo bene culturale/denominazione		
MASSERIA CARMINE		
Elaborati di riferimento		
TAV. 7 - 1:10.000	TAV. 11 - 1:10.000	TAV. 12 - 1:10.000

Epoca di realizzazione	vincolo "V" / Segnalazione "S"
1644	V architettonico (P.U.T.T.)



scala interna

portale d'ingresso



Corte interna



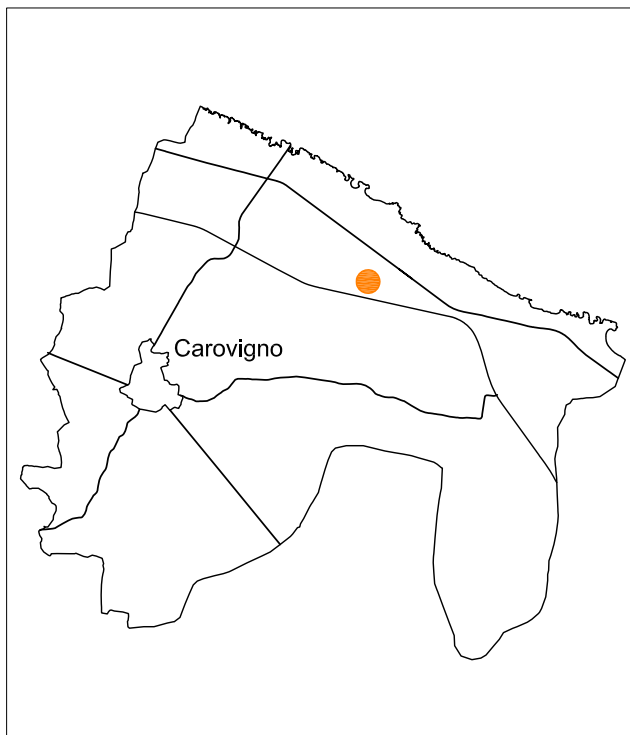
Descrizione
Il nucleo originario del complesso masserizio risale al 1644. Nel 1775 la struttura fu sopraelevata di un piano, ed in seguito ampliata con la costruzione delle abitazioni e con stalle e corti. Il complesso annoverava la chiesetta del Carmine ristrutturata nel 1940.

Stato attuale
Proprietà: Privata Stato di conservazione: Mediocre Destinaz. d'uso: Residenza, attività produttiva

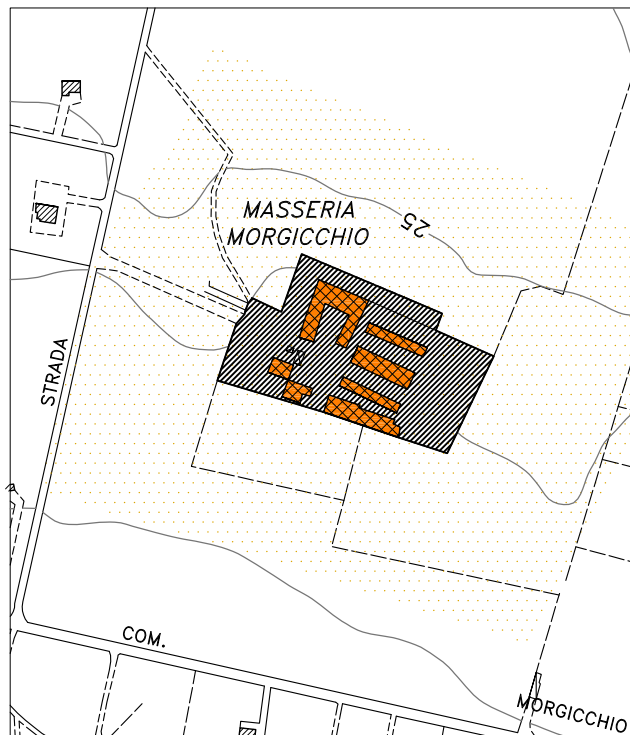
COMUNE DI CAROVIGNO

SCHEDA DI INVENTARIO DEI BENI CULTURALI

010



Ubicazione sul territorio comunale



Individuazione su planimetria - scala 1:5000

Tipo bene culturale/denominazione		
MASSERIA MORGICCHIO		
Elaborati di riferimento		
TAV. 7 - 1:10.000	TAV. 11 - 1:10.000	TAV. 12 - 1:10.000

Epoca di realizzazione	vincolo "V" / Segnalazione "S"
inizio XVII sec.	



Descrizione
Della masseria si hanno notizie a partire dal 1628. Successivamente, nel XVII sec. alla masseria fu annessa la torre. Fu proprietà dei Dentice di Frasso ed in seguito da questi venduta.

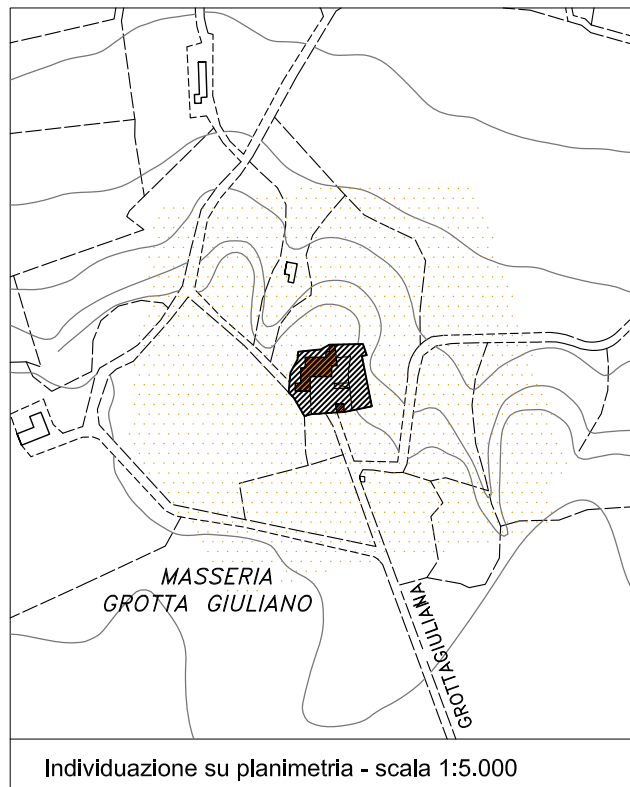
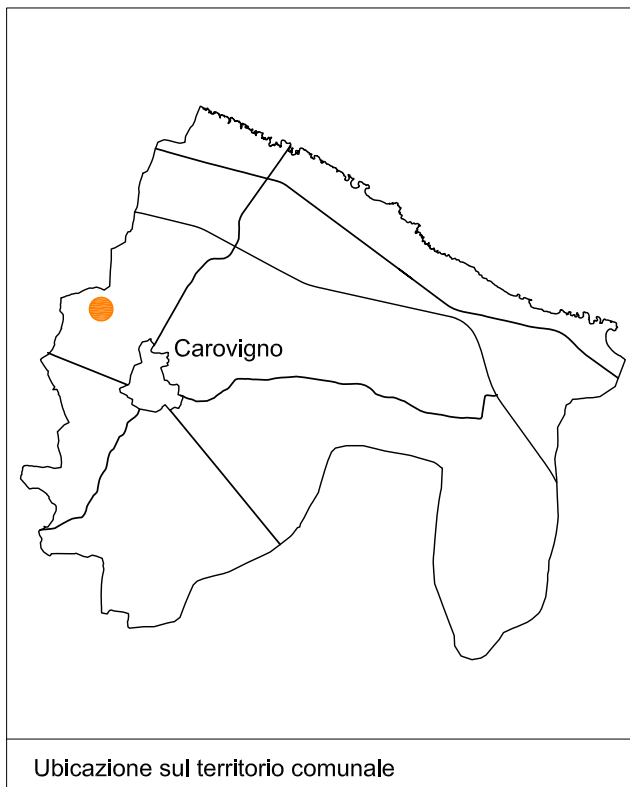
Stato attuale
Proprietà: Privata Stato di conservazione: Buono Destinaz. d'uso: Residenza, attività produttiva

PROVINCIA DI BRINDISI

COMUNE DI CAROVIGNO

SCHEDA DI INVENTARIO DEI BENI CULTURALI

011



Tipo bene culturale/denominazione		
MASSERIA GROTTA GIULIANA		
Elaborati di riferimento		
TAV. 7 - 1:10.000	TAV. 11 - 1:10.000	TAV. 12 - 1:10.000

Epoca di realizzazione	vincolo "V" / Segnalazione "S"



Masseria



Chiesetta annessa

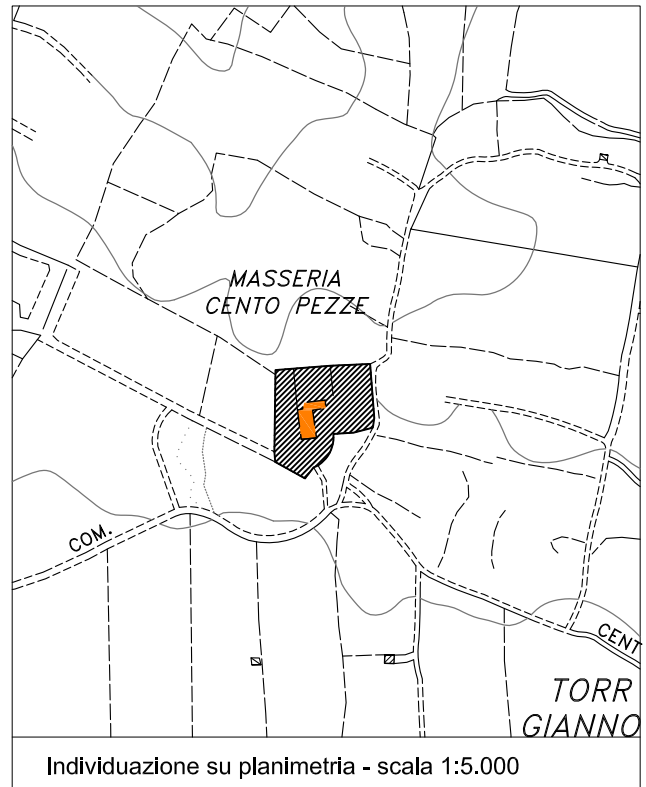
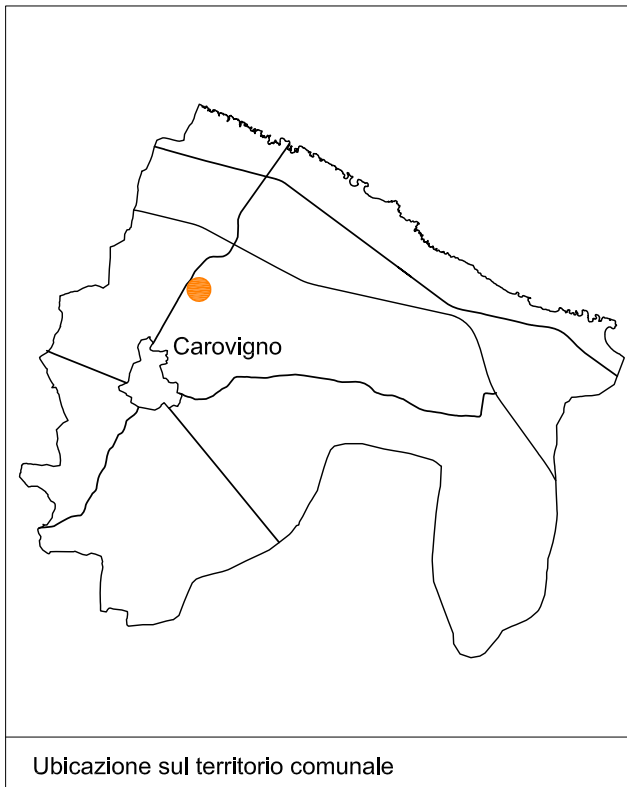
Descrizione
La masseria prende il nome dalla grotta a nord della struttura, abitata in epoca preistorica. E' da sempre appartenuta a privati. Oggi al suo interno sono stati realizzati 4 appartamenti.

Stato attuale
Proprietà: Privata Stato di conservazione: Buono Destinaz. d'uso: Residenza

COMUNE DI CAROVIGNO

SCHEDA DI INVENTARIO DEI BENI CULTURALI

012



Tipo bene culturale/denominazione		
MASSERIA 100 PEZZE		
Elaborati di riferimento		
TAV. 7 - 1:10.000	TAV. 11 - 1:10.000	TAV. 12 - 1:10.000

Epoca di realizzazione	vincolo "V" / Segnalazione "S"



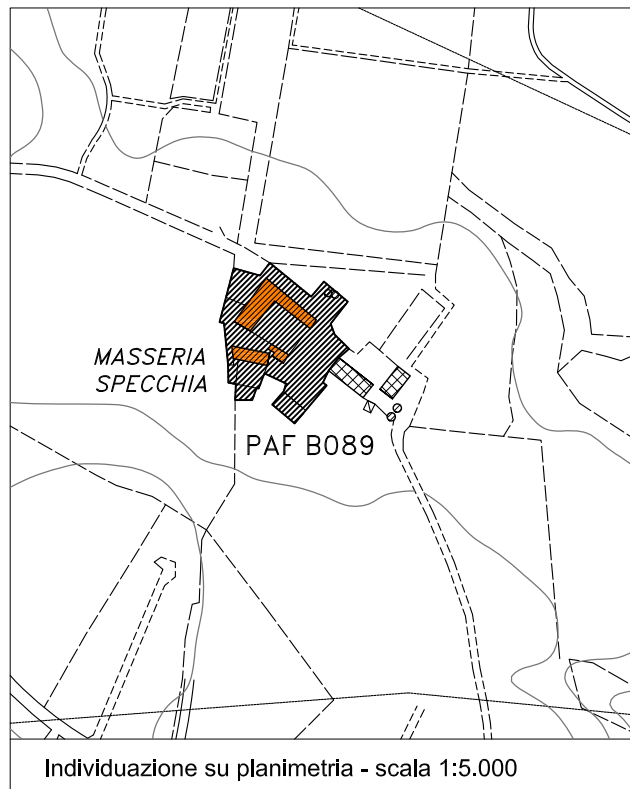
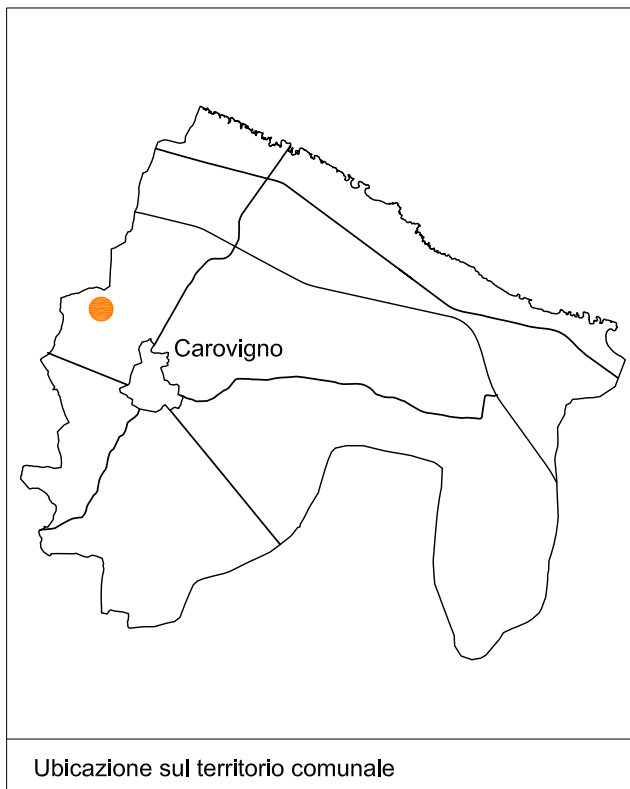
Descrizione
La struttura è in stato di abbandono e forte degrado, è caratterizzata da una serie di stanze voltate, molte delle quali sono in parte crollate. E' circondata da terreni di pertinenza e oliveti.

Stato attuale
Proprietà: Privata Stato di conservazione: Abbandono Destinaz. d'uso: Abbandono

COMUNE DI CAROVIGNO

SCHEDA DI INVENTARIO DEI BENI CULTURALI

013



Tipo bene culturale/denominazione		
MASSERIA SPECCHIA		
Elaborati di riferimento		
TAV. 7 - 1:10.000	TAV. 11 - 1:10.000	TAV. 12 - 1:10.000

Epoca di realizzazione	vincolo "V" / Segnalazione "S"
1870	



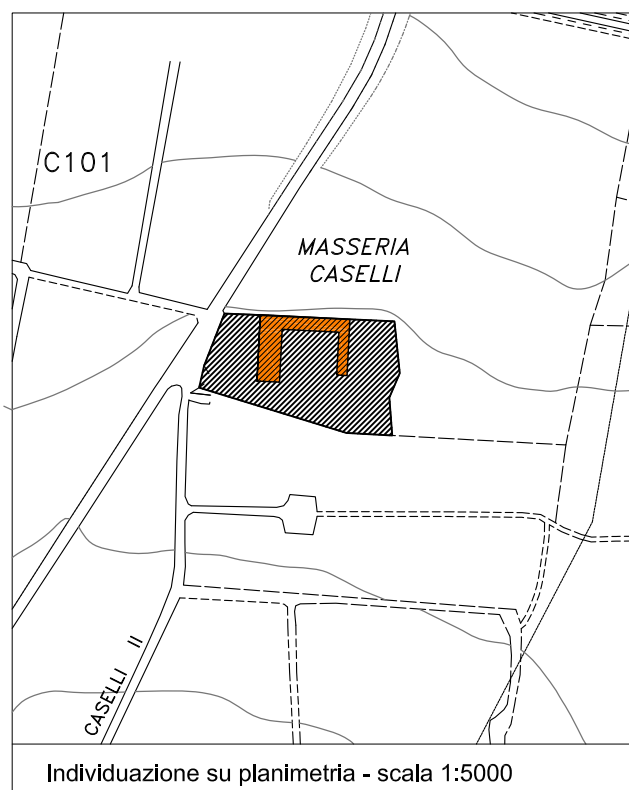
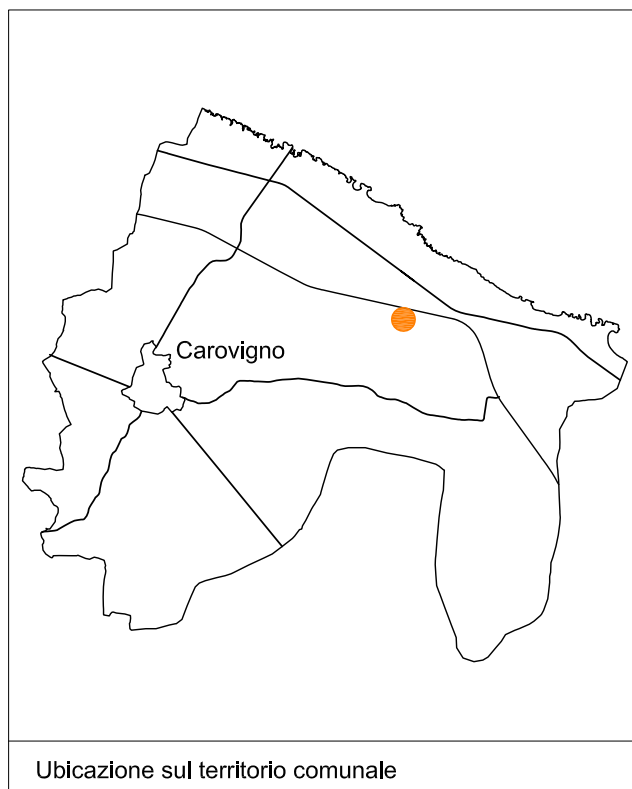
Descrizione
La masseria fu costruita nel 1870, successivamente fu ampliata con capannoni e silos e trasformata in azienda. Negli anni '70 fu sede di scuola sussidiata.

Stato attuale
Proprietà: Privata Stato di conservazione: Mediocre Destinaz. d'uso: Residenza, attività produttiva

COMUNE DI CAROVIGNO

SCHEDA DI INVENTARIO DEI BENI CULTURALI

014



Tipo bene culturale/denominazione		
MASSERIA CASELLI		
Elaborati di riferimento		
TAV. 7 - 1:10.000	TAV. 11 - 1:10.000	TAV. 12 - 1:10.000

Epoca di realizzazione	vincolo "V" / Segnalazione "S"
1853	



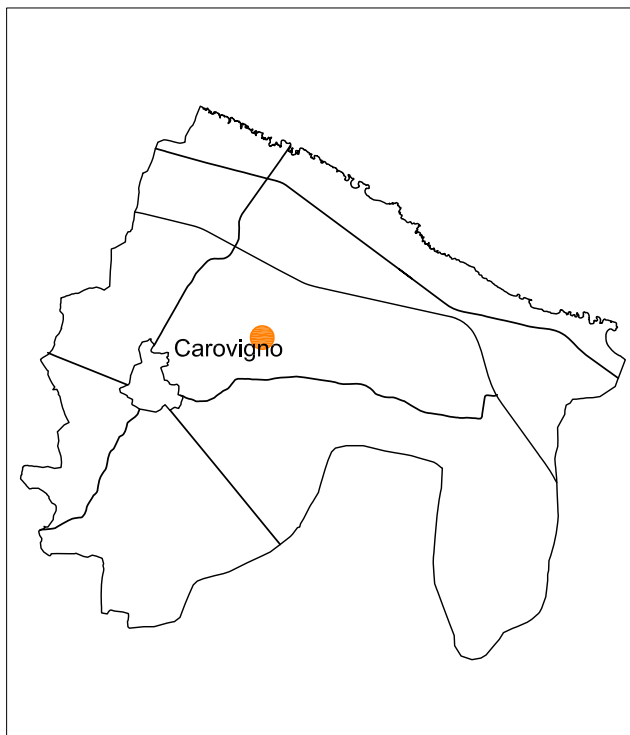
Descrizione
La masseria risale al 1853 ed apparteneva alla famiglia Dentice di Frasso. Dopo essere stata residenza fu venduta a privati e trasformata in azienda.

Stato attuale
Proprietà: Privata Stato di conservazione: Mediocre Destinaz. d'uso: - - -

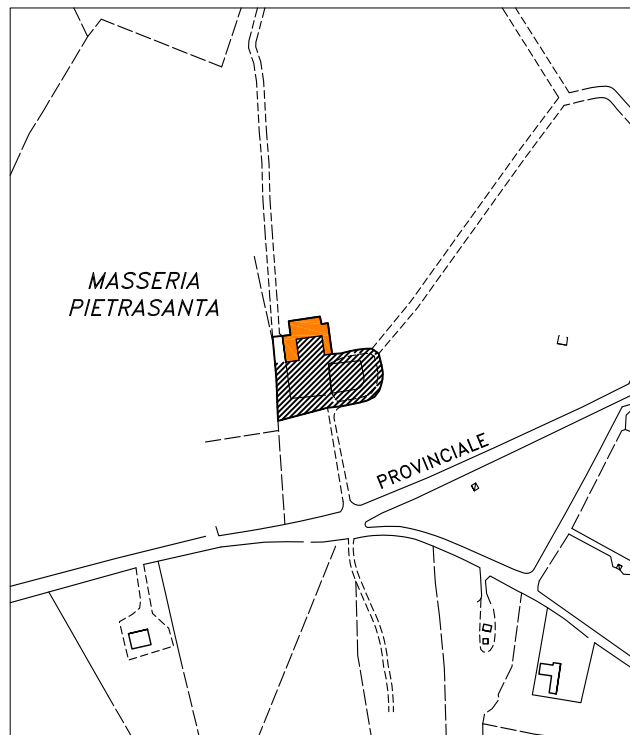
COMUNE DI CAROVIGNO

SCHEDA DI INVENTARIO DEI BENI CULTURALI

015



Ubicazione sul territorio comunale



Individuazione su planimetria - scala 1:5000

Tipo bene culturale/denominazione		
MASSERIA PIETRASANTA		
Elaborati di riferimento		
TAV. 7 - 1:10.000	TAV. 11 - 1:10.000	TAV. 12 - 1:10.000

Epoca di realizzazione	vincolo "V" / Segnalazione "S"
1600	



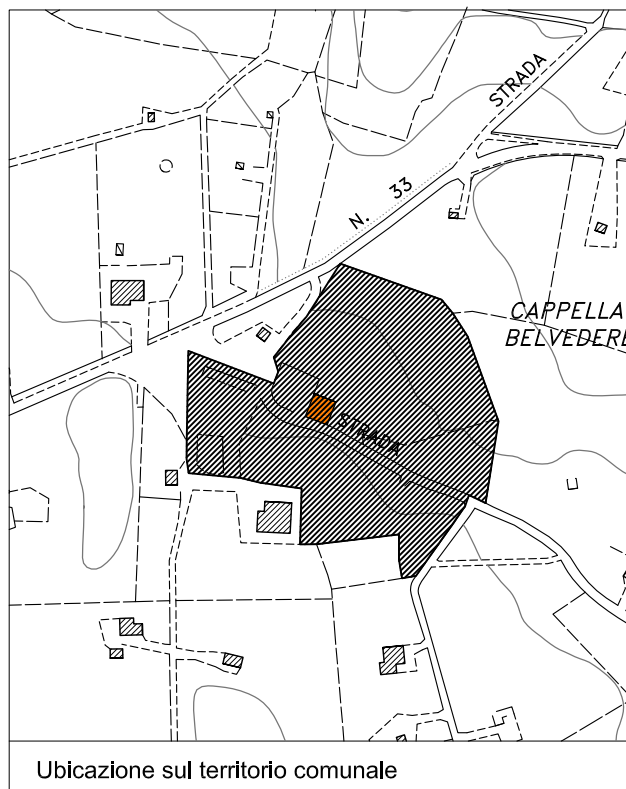
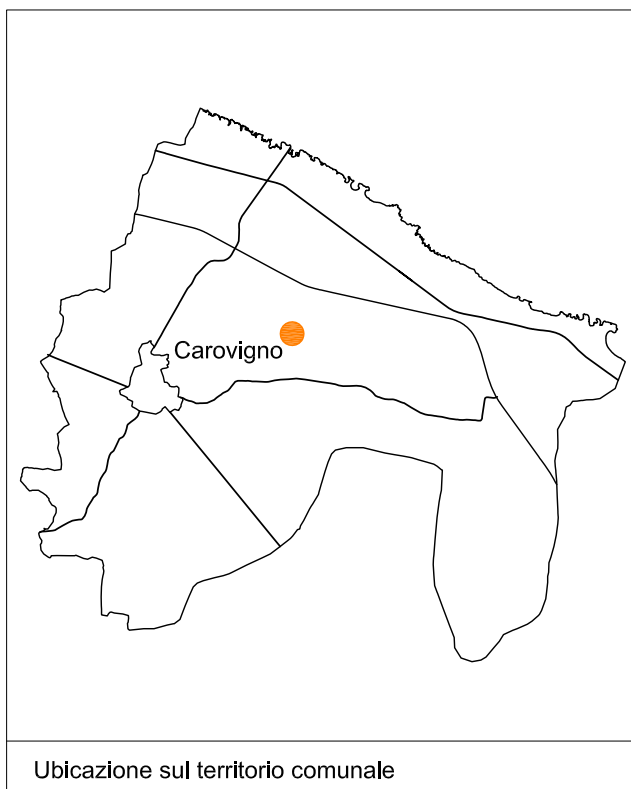
Descrizione
La costruzione, tipica del '600, aveva ai tempi funzione prettamente agricola, come si evince da un'iscrizione sul portale. Oggi residenza principale, le stalle sono state trasformate in porticato mentre l'aia in una piccola pineta.

Stato attuale
Proprietà: Privata Stato di conservazione: Buono Destinaz. d'uso: Residenza

COMUNE DI CAROVIGNO

SCHEDA DI INVENTARIO DEI BENI CULTURALI

016



Tipo bene culturale/denominazione		
SANTUARIO MARIA SS. DI BELVEDERE		
Elaborati di riferimento		
TAV. 7 - 1:10.000	TAV. 11 - 1:10.000	TAV. 12 - 1:10.000

Epoca di realizzazione	vincolo "V" / Segnalazione "S"
1875	V architettonico



facciata



cripta

area prospiciente



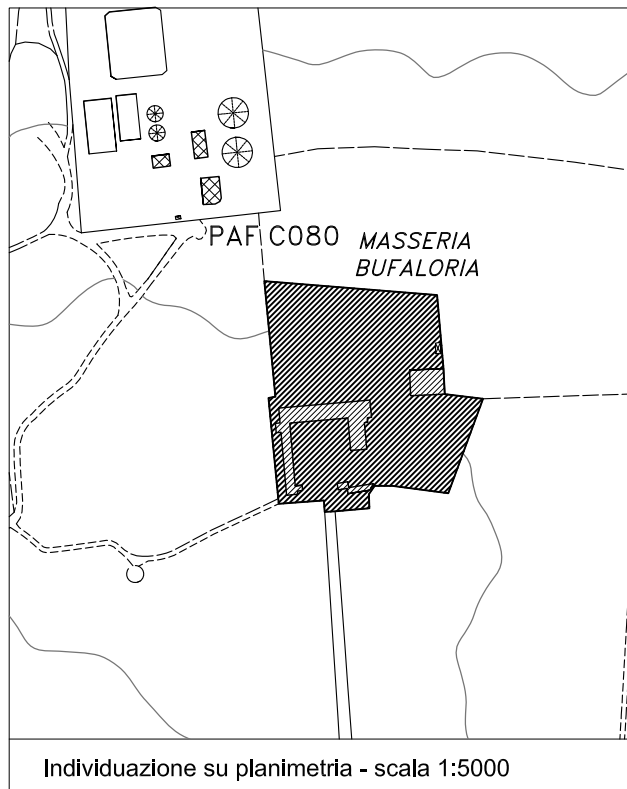
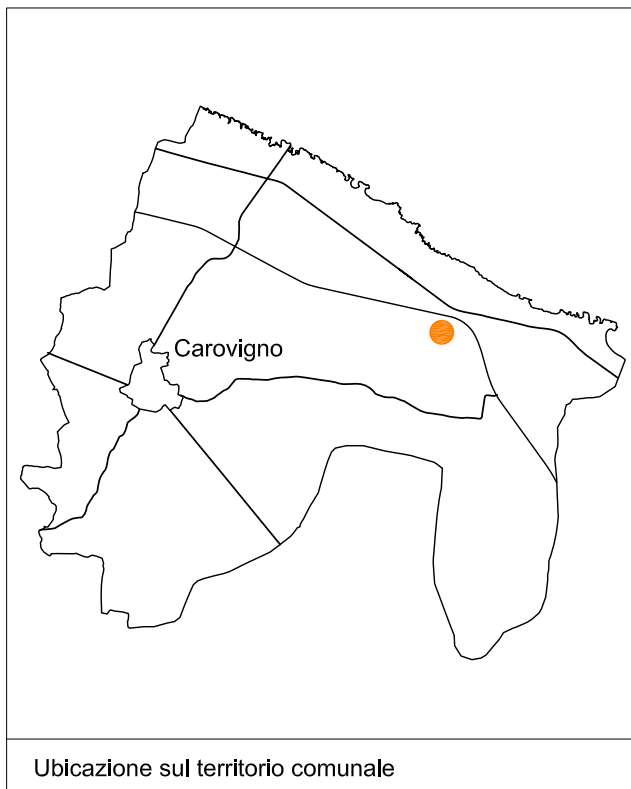
Descrizione
L'immobile è caratterizzato da 2 livelli collegati da una scalinata in pietra naturale; fatto costruire dal Principe Dentice nel 1875, vi sono tracce di affreschi in stile bizantineggianti.

Stato attuale
Proprietà: Enti ecclesiastici Stato di conservazione: Buono Destinaz. d'uso: Uso religioso

COMUNE DI CAROVIGNO

SCHEDA DI INVENTARIO DEI BENI CULTURALI

017



Tipo bene culturale/denominazione		
MASSERIA BUFALORIA		
Elaborati di riferimento		
TAV. 7 - 1:10.000	TAV. 11 - 1:10.000	TAV. 12 - 1:10.000

Epoca di realizzazione	vincolo "V" / Segnalazione "S"



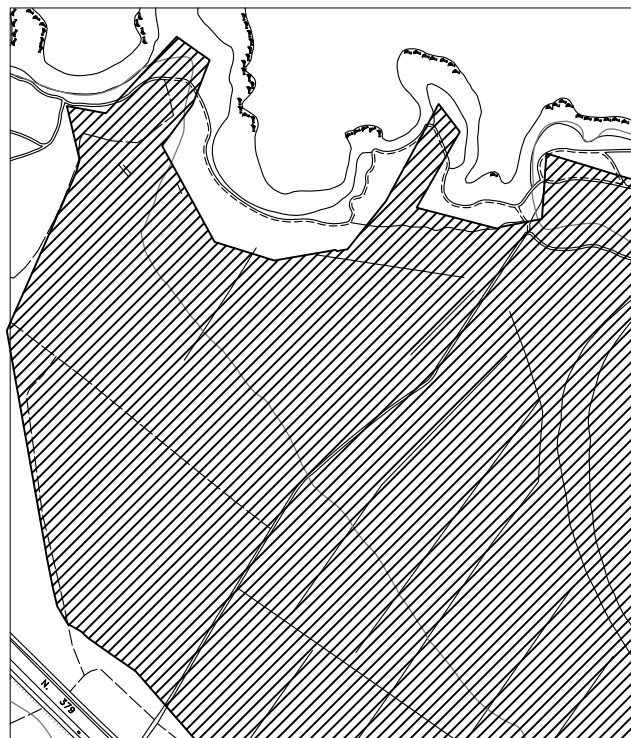
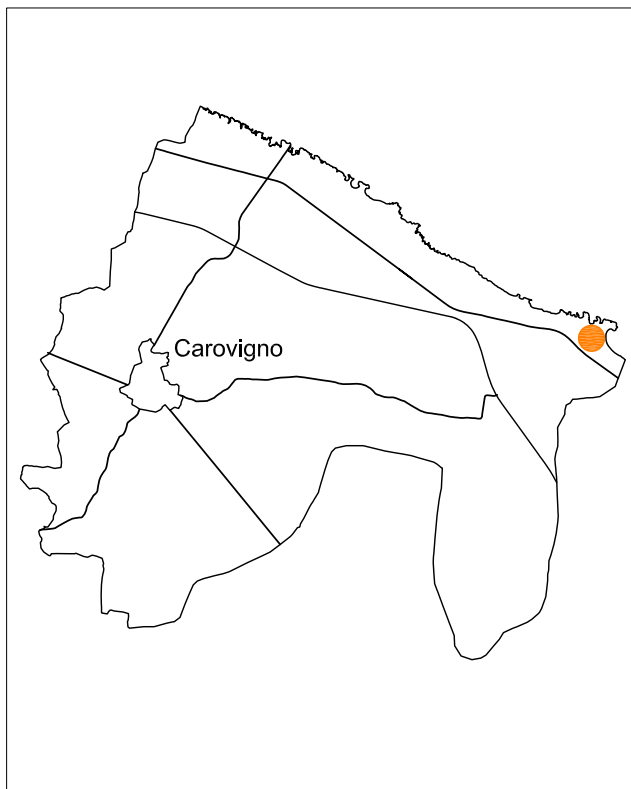
Descrizione
La struttura è caratterizzata da un'ampia corte e da depositi, è in buono stato di conservazione ed ospita una comunità di recupero.

Stato attuale
Proprietà: Privata Stato di conservazione: Buono Destinaz. d'uso: Attività ricettiva-assistenziale, attività produttiva.

COMUNE DI CAROVIGNO

SCHEDA DI INVENTARIO DEI BENI CULTURALI

018



Individuazione su planimetria - scala 1:10.000

Tipo bene culturale/denominazione		
AREA ARCHEOLOGICA DI TORRE GUACETO		
Elaborati di riferimento		
TAV. 7 - 1:10.000	TAV. 11 - 1:10.000	TAV. 12 - 1:10.000

Epoca di realizzazione	vincolo "V" / Segnalazione "S"
-----	V archeologico



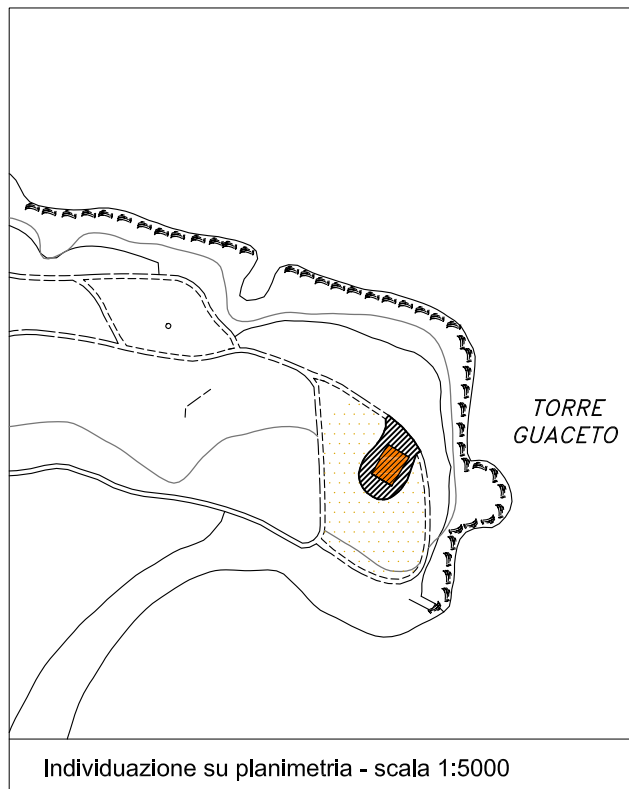
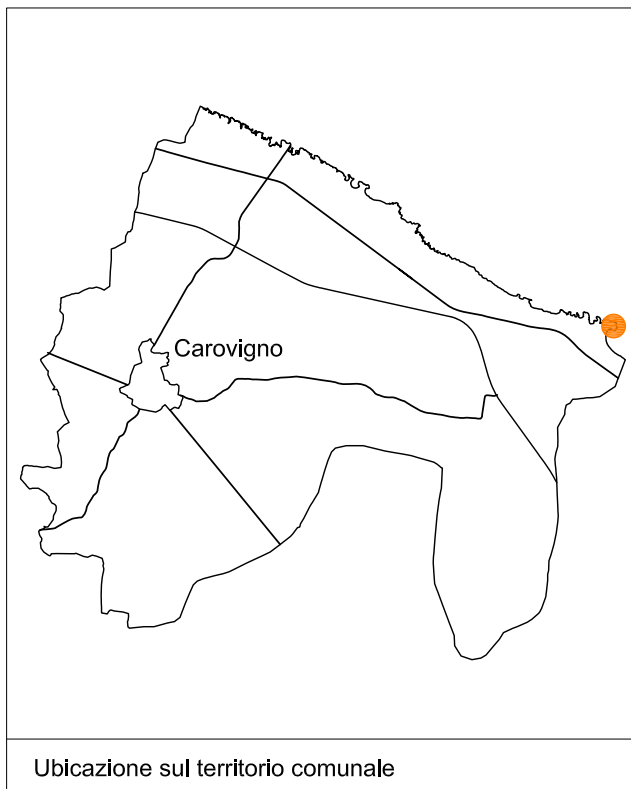
Descrizione
Area archeologica importante per la presenza di acqua dolce e per essere stato approdo sicuro, motivi questi che hanno favorito fin dalla preistoria insediamenti umani. Decade con l'invasione barbarica, fino al 1500 quando torna in auge come porto, per decadere definitivamente con l'apertura del porto di Brindisi.

Stato attuale
Proprietà: Demaniale
Stato di conservazione: -----
Destinaz. d'uso: -----

COMUNE DI CAROVIGNO

SCHEDA DI INVENTARIO DEI BENI CULTURALI

019



Tipo bene culturale/denominazione		
TORRE GUACETO		
Elaborati di riferimento		
TAV. 7 - 1:10.000	TAV. 11 - 1:10.000	TAV. 12 - 1:10.000

Epoca di realizzazione	vincolo "V" / Segnalazione "S"
1300	
	V architettonico



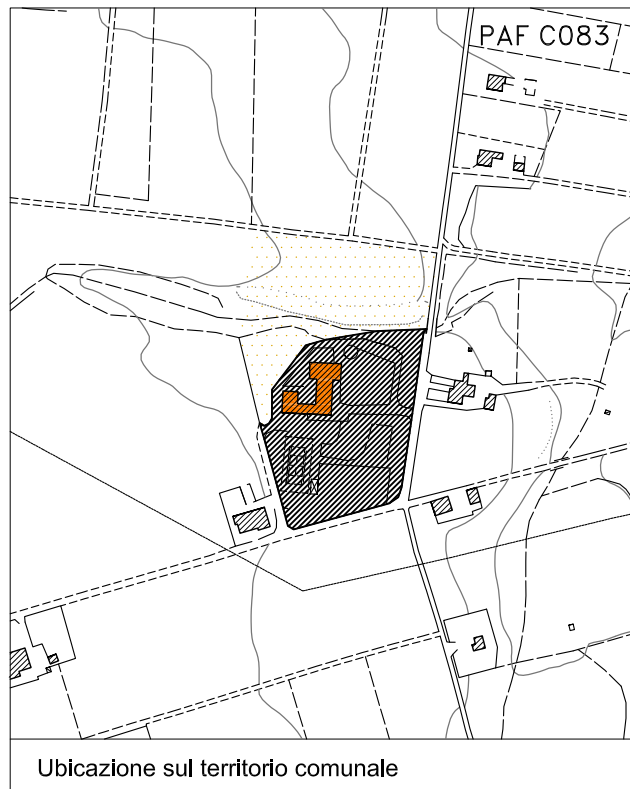
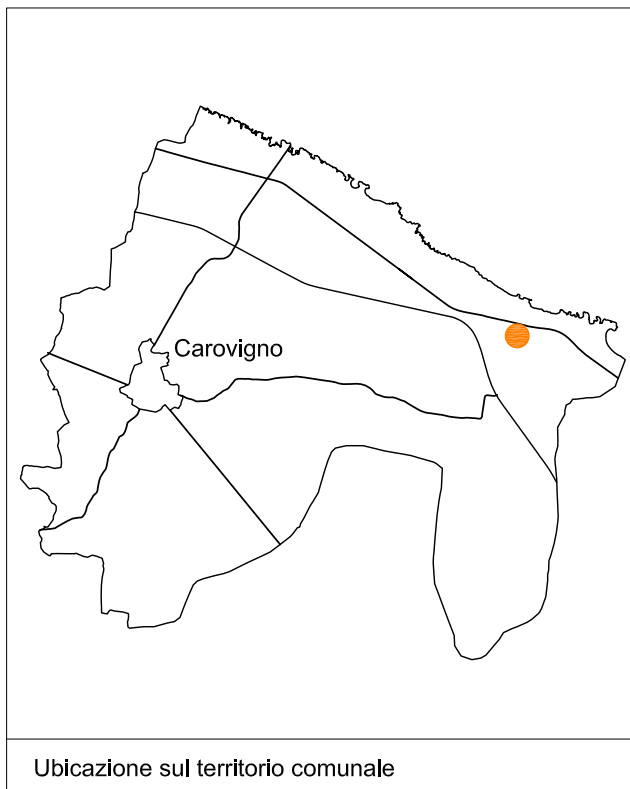
Descrizione
La torre del 1300, sorge su di un promontorio che si protende nel mare. Con base quadrata e grandi caditoie per lato, fu costruita per compiti di vigilanza e difesa del porticciolo.

Stato attuale
Proprietà: Privata Stato di conservazione: Mediocre Destinaz. d'uso: Attività di vigilanza

COMUNE DI CAROVIGNO

SCHEDA DI INVENTARIO DEI BENI CULTURALI

020



Tipo bene culturale/denominazione		
Resti VIA APPIA - Masseria Sciannolecchia		
Elaborati di riferimento		
TAV. 7 - 1:10.000	TAV. 11 - 1:10.000	TAV. 12 - 1:10.000

Epoca di realizzazione	vincolo "V" / Segnalazione "S"

	S archeologica (P.U.T.T.)



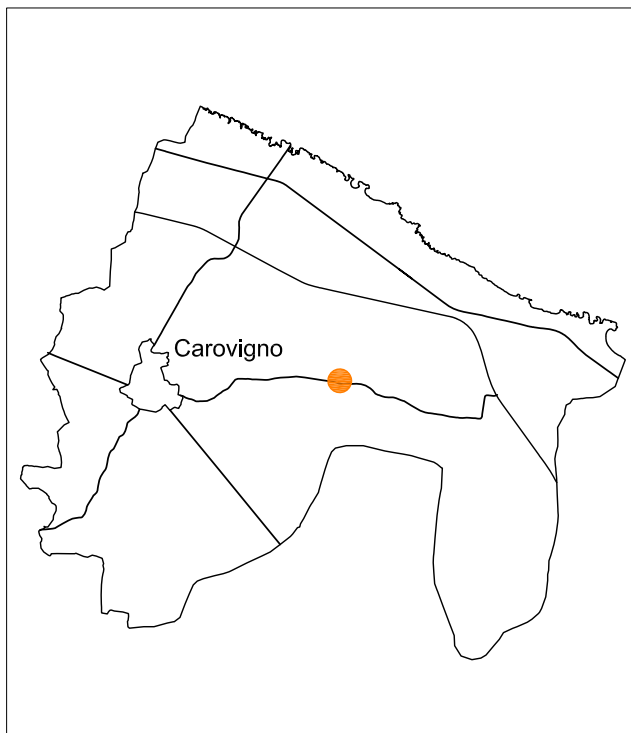
Descrizione
Nell'aria di interesse archeologico sono stati ritrovati resti della via Appia, dove oggi insiste il complesso masserizio denominato Masseria Sciannolecchia

Stato attuale
Proprietà: -----
Stato di conservazione: -----
Destinaz. d'uso: -----

COMUNE DI CAROVIGNO

SCHEDA DI INVENTARIO DEI BENI CULTURALI

021



Ubicazione sul territorio comunale



Individuazione su planimetria - scala 1:5000

Tipo bene culturale/denominazione		
MASSERIA PEZZE D'ARENA		
Elaborati di riferimento		
TAV. 7 - 1:10.000	TAV. 11 - 1:10.000	TAV. 12 - 1:10.000

Epoca di realizzazione	vincolo "V" / Segnalazione "S"



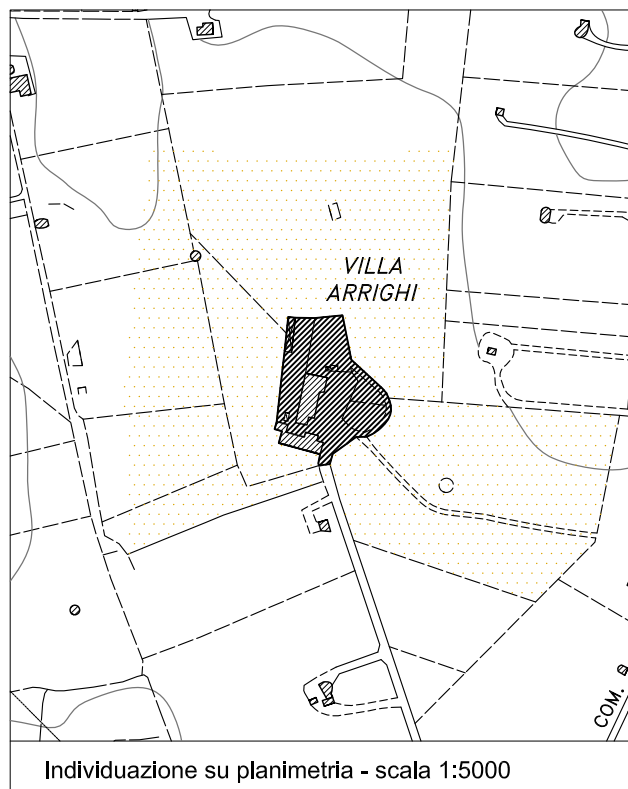
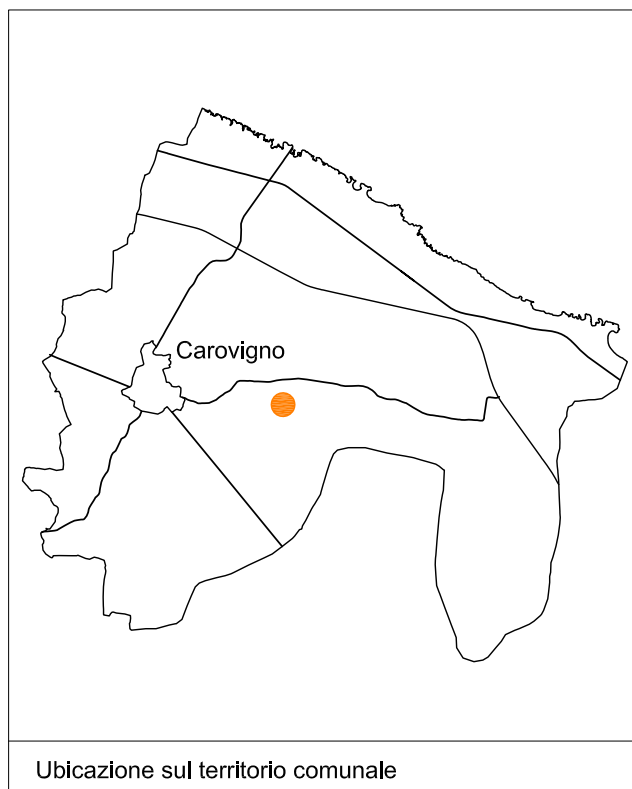
Descrizione
<p>Alla struttura, oggi in buono stato , erano annesse stalle e depositi e ricoveri per animali di piccola taglia, che si sviluppano attorno ad una corte. Oggi questi ambienti sono stati trasformati per accogliere un'attività produttiva.</p>

Stato attuale
<p>Proprietà: Privata Stato di conservazione: Buono Destinaz. d'uso: Residenza saltuaria, attività produttiva.</p>

COMUNE DI CAROVIGNO

SCHEDA DI INVENTARIO DEI BENI CULTURALI

022



Tipo bene culturale/denominazione		
VILLA ARRIGHI		
Elaborati di riferimento		
TAV. 7 - 1:10.000	TAV. 11 - 1:10.000	TAV. 12 - 1:10.000

Epoca di realizzazione	vincolo "V" / Segnalazione "S"



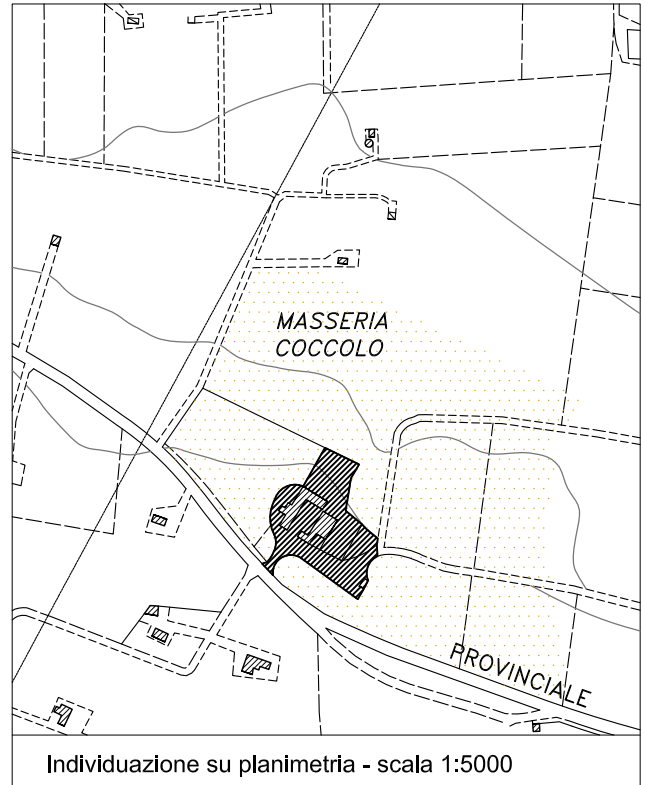
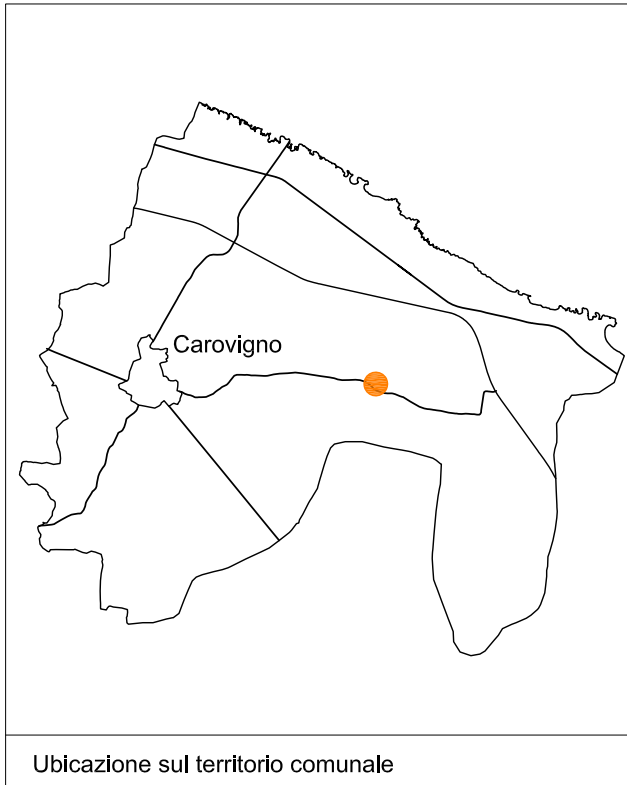
Descrizione
La villa mantiene l'impianto e la destinazione originaria; è caratterizzata da un ampio cortile e da una terrazza sotto la quale trovano ancora posto i depositi.

Stato attuale
Proprietà: Privata Stato di conservazione: Mediocre Destinaz. d'uso: Residenza principale.

COMUNE DI CAROVIGNO

SCHEDA DI INVENTARIO DEI BENI CULTURALI

023



Tipo bene culturale/denominazione		
MASSERIA COCCOLO		
Elaborati di riferimento		
TAV. 7 - 1:10.000	TAV. 11 - 1:10.000	TAV. 12 - 1:10.000

Epoca di realizzazione	vincolo "V" / Segnalazione "S"



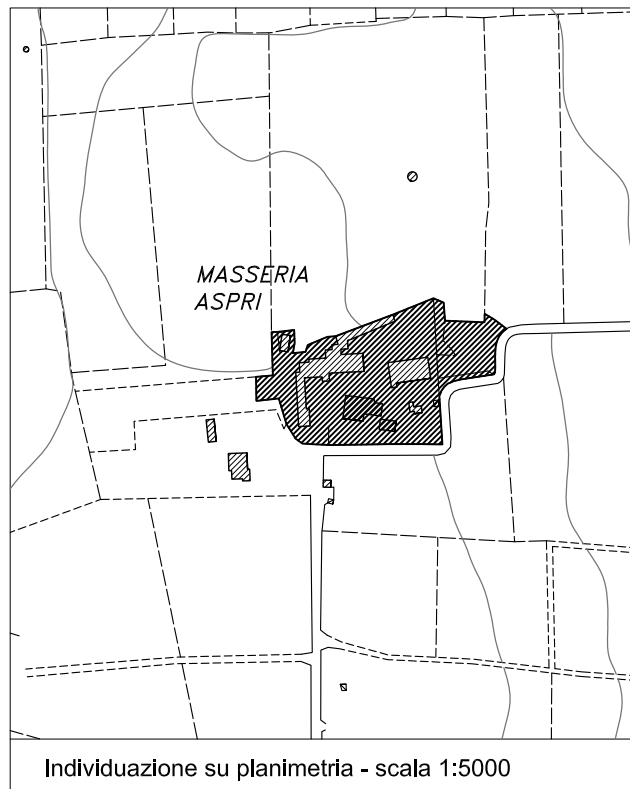
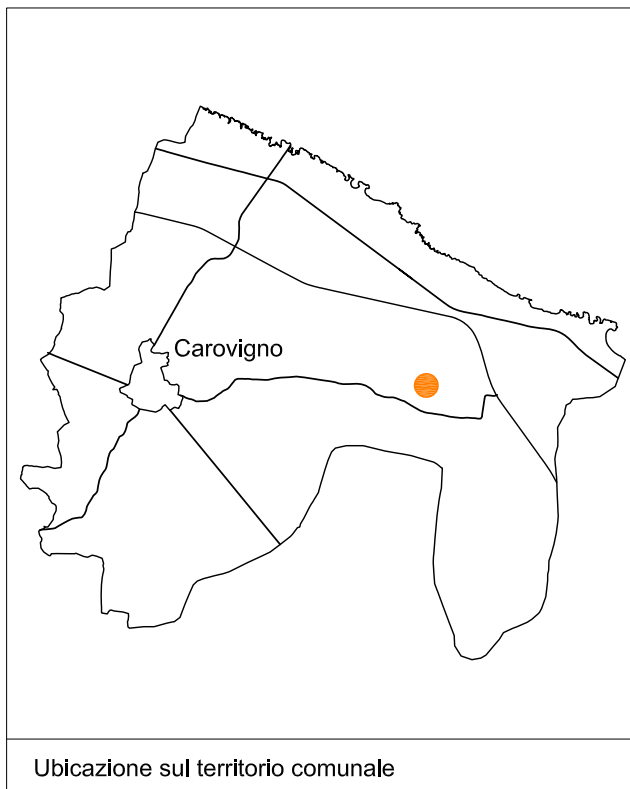
Descrizione
In piena attività rurale, la masseria si sviluppa attorno ad una corte chiusa, dove si affacciano i depositi e l'ingresso per l'abitazione.

Stato attuale
Proprietà: Privata Stato di conservazione: Buono Destinaz. d'uso: Residenza principale, attività produttiva.

COMUNE DI CAROVIGNO

SCHEDA DI INVENTARIO DEI BENI CULTURALI

024



Tipo bene culturale/denominazione		
MASSERIA ASPRI		
Elaborati di riferimento		
TAV. 7 - 1:10.000	TAV. 11 - 1:10.000	TAV. 12 - 1:10.000

Epoca di realizzazione	vincolo "V" / Segnalazione "S"



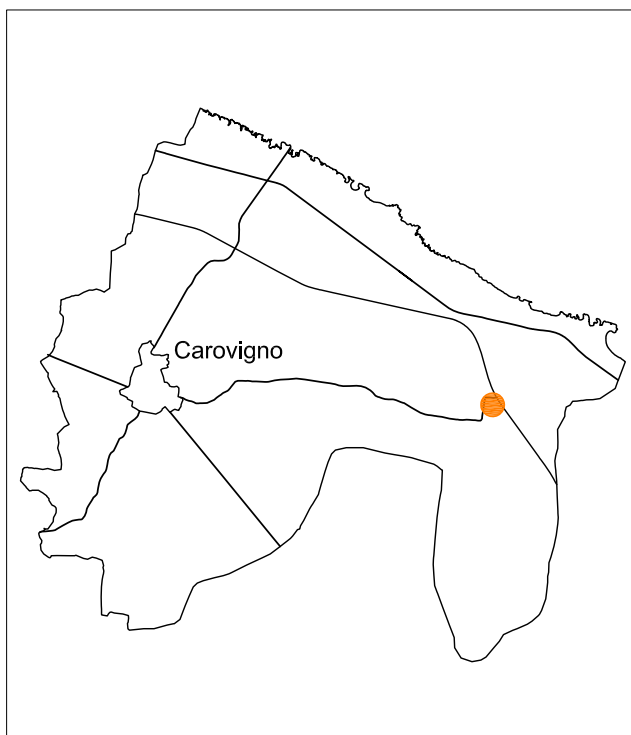
Descrizione
Fortemente rimaneggiata, la masseria continua a svolgere l'attività produttiva. E' circondata da una serie di depositi e tettoie di nuova costruzione.

Stato attuale
Proprietà: Privata Stato di conservazione: Mediocre Destinaz. d'uso: Residenza saltuaria, attività produttiva.

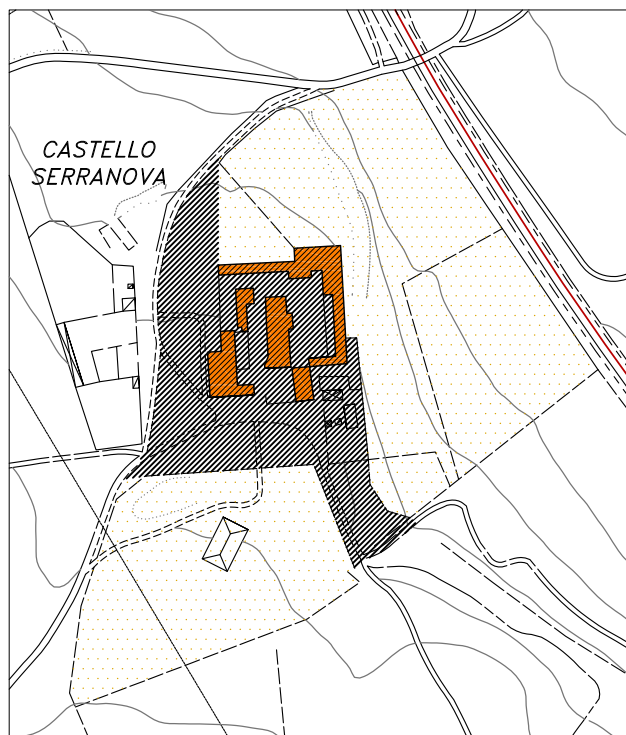
COMUNE DI CAROVIGNO

SCHEDA DI INVENTARIO DEI BENI CULTURALI

025



Ubicazione sul territorio comunale



Individuazione su planimetria - scala 1:5000

Tipo bene culturale/denominazione		
CASTELLO DI SERRANOVA		
Elaborati di riferimento		
TAV. 7 - 1:10.000	TAV. 11 - 1:10.000	TAV. 12 - 1:10.000

Epoca di realizzazione	vincolo "V" / Segnalazione "S"
	V architettonico



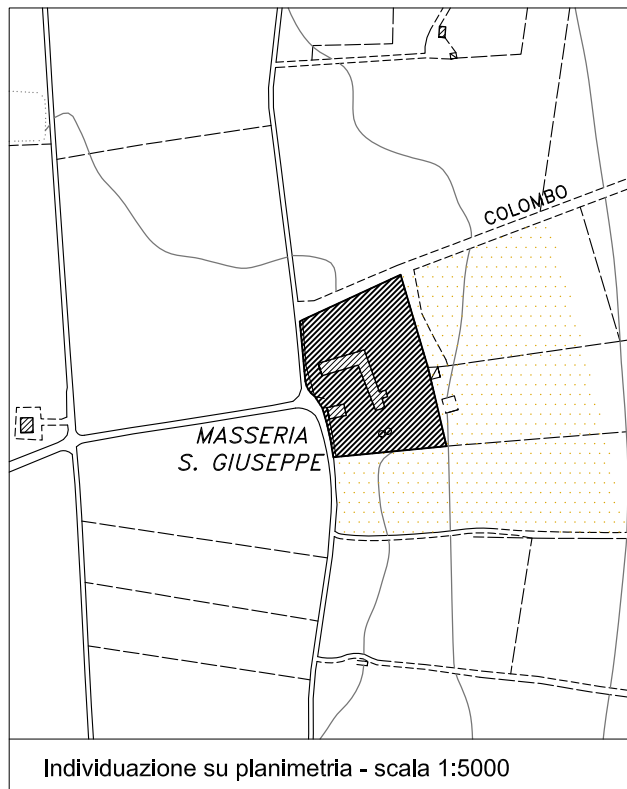
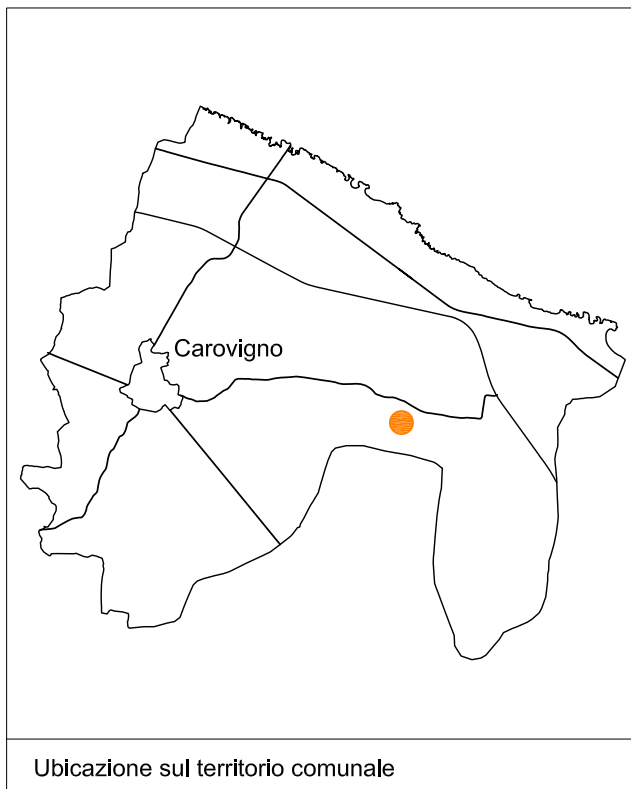
Descrizione
Di epoca medievale, prende il nome dall'antico feudatario, un nobile genovese, Ottavio Serra; fungeva da residenza estiva dei principi Dentice di Frasso. Adiacente al castello sorge una cappella dove è custodito un particolare crocifisso ligneo.

Stato attuale
Proprietà: Privata Stato di conservazione: Buono Destinaz. d'uso: Residenza saltuaria, attività produttiva.

COMUNE DI CAROVIGNO

SCHEDA DI INVENTARIO DEI BENI CULTURALI

026



Tipo bene culturale/denominazione		
MASSERIA S.GIUSEPPE		
Elaborati di riferimento		
TAV. 7 - 1:10.000	TAV. 11 - 1:10.000	TAV. 12 - 1:10.000

Epoca di realizzazione	vincolo "V" / Segnalazione "S"



Descrizione
La struttura è in stato di degrado, è caratterizzata da una serie di ambienti che si sviluppano attorno ad una corte. E' circondata da terreni di pertinenza.

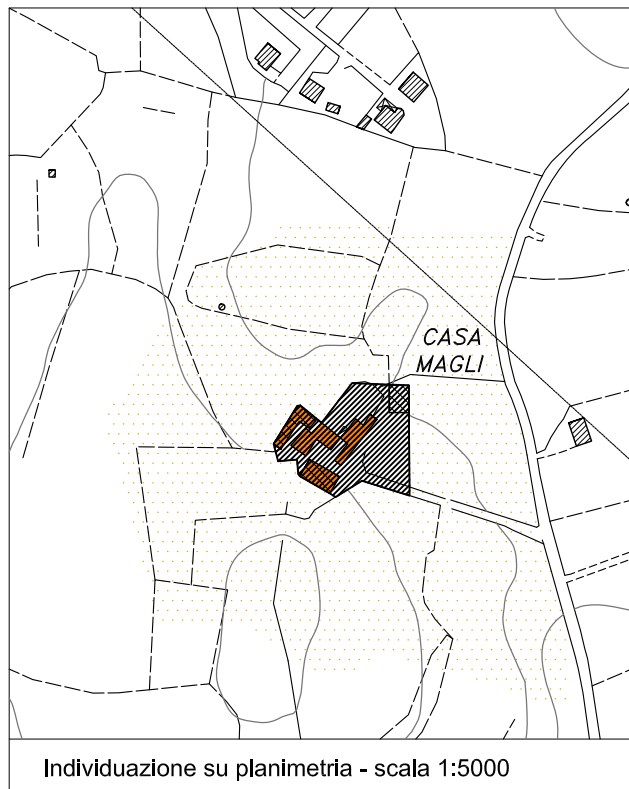
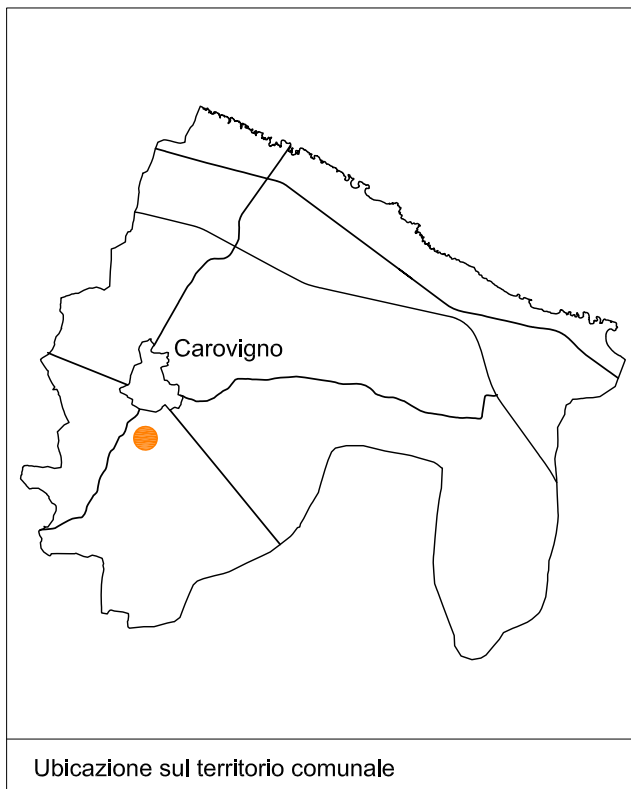
Stato attuale
Proprietà: Privata Stato di conservazione: Mediocre Destinaz. d'uso: Residenza principale, attività produttiva.

PROVINCIA DI BRINDISI

COMUNE DI CAROVIGNO

SCHEDA DI INVENTARIO DEI BENI CULTURALI

027



Tipo bene culturale/denominazione		
MASSERIA MAGLI		
Elaborati di riferimento		
TAV. 7 - 1:10.000	TAV. 11 - 1:10.000	TAV. 12 - 1:10.000

Epoca di realizzazione	vincolo "V" / Segnalazione "S"
1887	



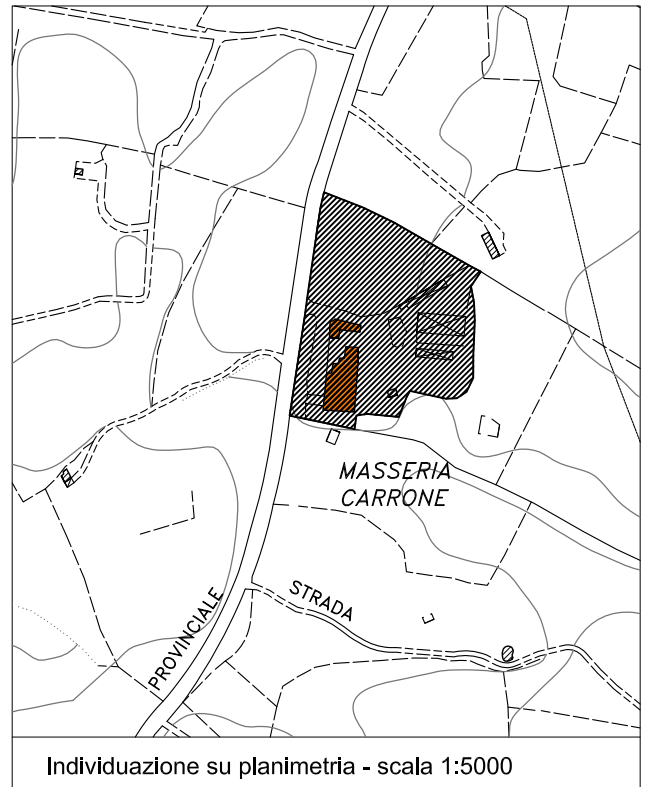
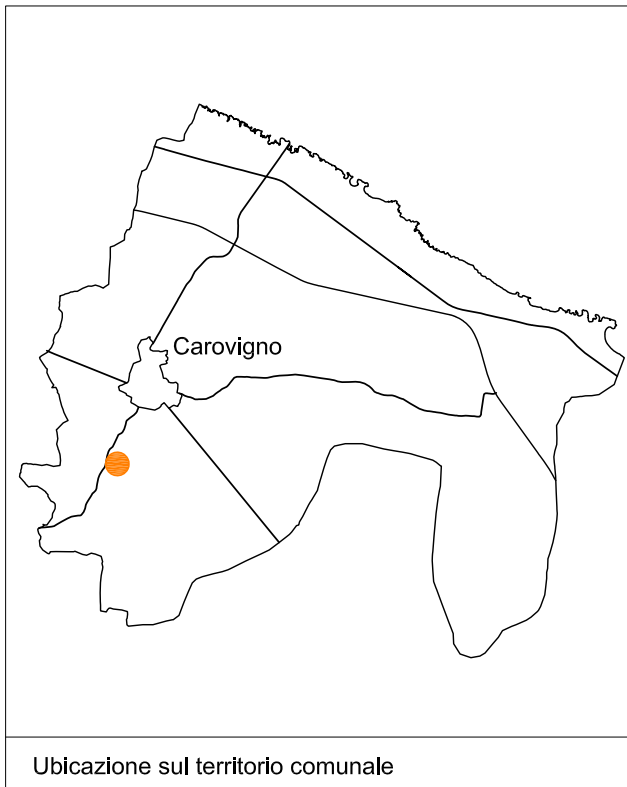
Descrizione
La masseria, costruita nel 1887, è stata ristrutturata negli anni '70, quando è stata trasformata da abitazione rurale a fattoria.

Stato attuale
Proprietà: Privata Stato di conservazione: Buono Destinaz. d'uso: Residenza, attività produttiva

COMUNE DI CAROVIGNO

SCHEDA DI INVENTARIO DEI BENI CULTURALI

028



Tipo bene culturale/denominazione		
MASSERIA CARRONE		
Elaborati di riferimento		
TAV. 7 - 1:10.000	TAV. 11 - 1:10.000	TAV. 12 - 1:10.000

Epoca di realizzazione	vincolo "V" / Segnalazione "S"
1737	



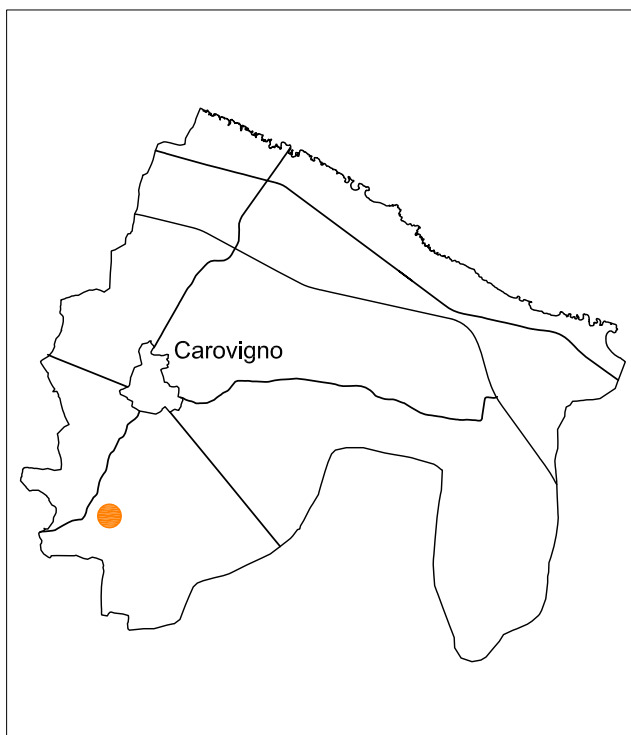
Descrizione
Le prime notizie relative alla masseria risalgono al 1737. Di proprietà privata è oggi un'azienda agrituristica.

Stato attuale
Proprietà: Privata Stato di conservazione: Buono Destinaz. d'uso: Residenza, attività produttiva

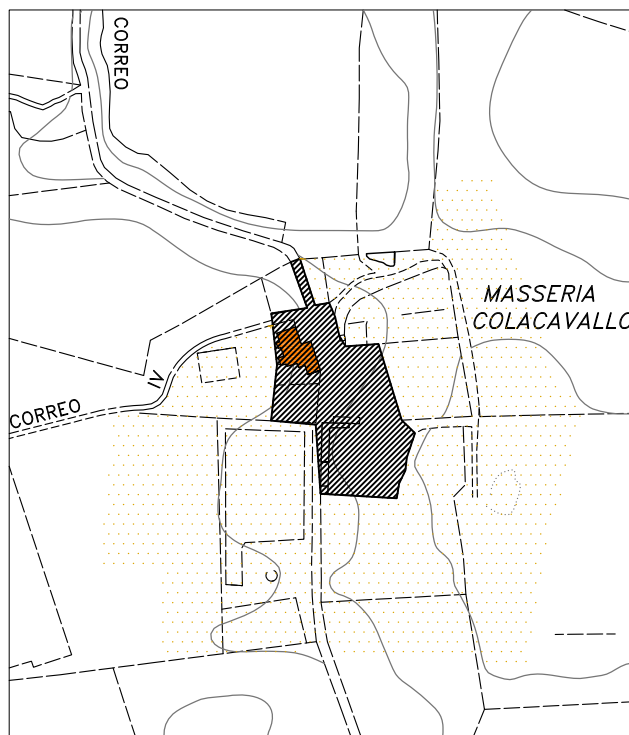
COMUNE DI CAROVIGNO

SCHEDA DI INVENTARIO DEI BENI CULTURALI

029



Ubicazione sul territorio comunale



Individuazione su planimetria - scala 1:5.000

Tipo bene culturale/denominazione		
MASSERIA COLACAVALLLO		
Elaborati di riferimento		
TAV. 7 - 1:10.000	TAV. 11 - 1:10.000	TAV. 12 - 1:10.000

Epoca di realizzazione	vincolo "V" / Segnalazione "S"
1552	



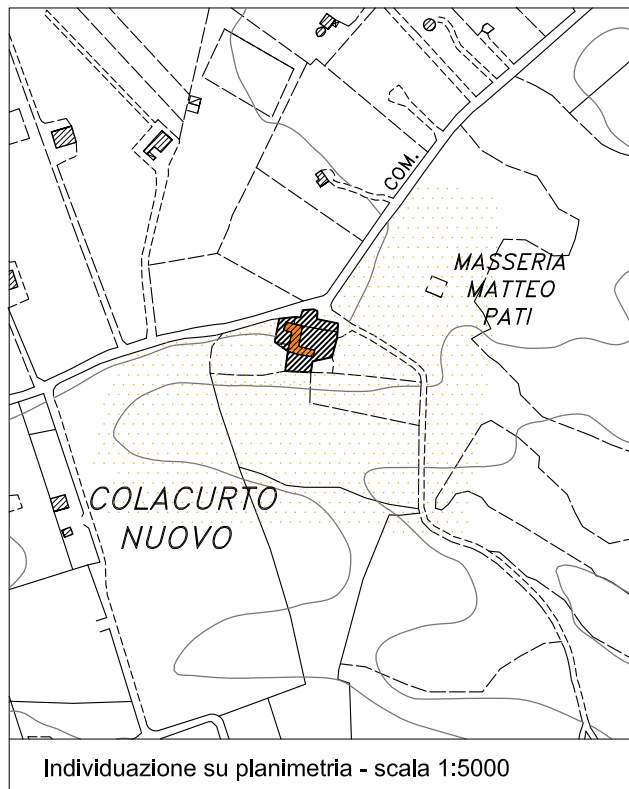
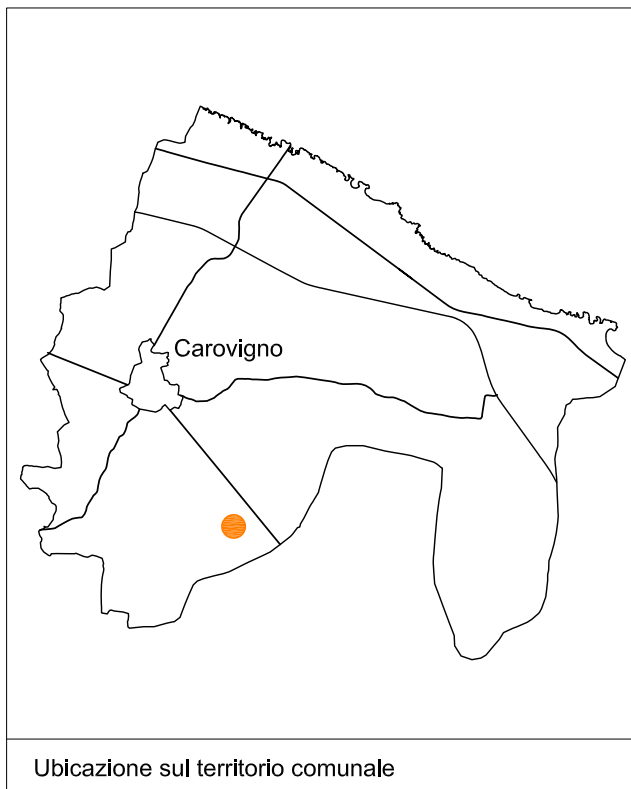
Descrizione
La struttura risale al 1552. E' appartenuta sempre a privati.

Stato attuale
Proprietà: Privata Stato di conservazione: Buono Destinaz. d'uso: Residenza, attività produttiva

COMUNE DI CAROVIGNO

SCHEDA DI INVENTARIO DEI BENI CULTURALI

030



Tipo bene culturale/denominazione		
MASSERIA MATTEO PATI		
Elaborati di riferimento		
TAV. 7 - 1:10.000	TAV. 11 - 1:10.000	TAV. 12 - 1:10.000

Epoca di realizzazione	vincolo "V" / Segnalazione "S"
-----	S archeologica (P.U.T.T.)



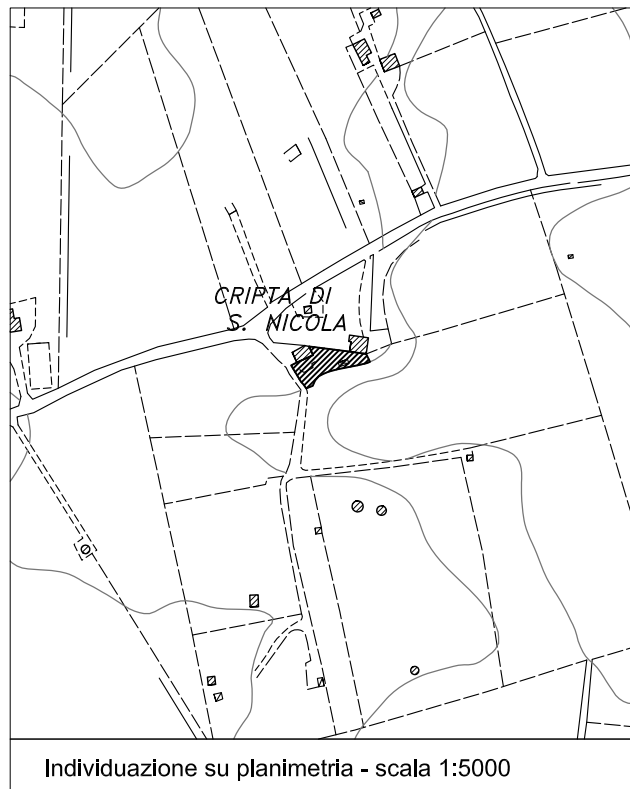
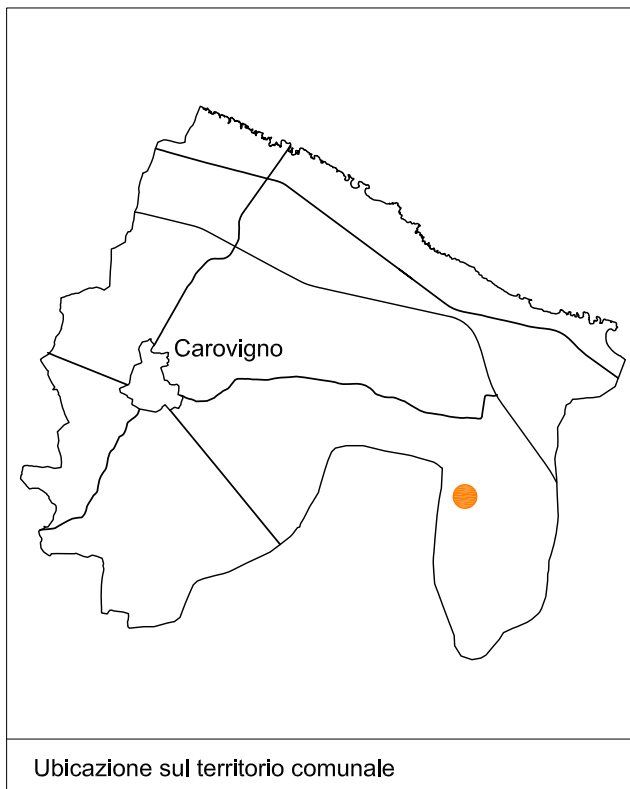
Descrizione
La masseria è in pieno stato di abbandono; è costituita da una parte centrale, destinata alla residenza e da corpi laterali adibiti a stalle e depositi.

Stato attuale
Proprietà: privata Stato di conservazione: Degrado Destinaz. d'uso: Abbandono

COMUNE DI CAROVIGNO

SCHEDA DI INVENTARIO DEI BENI CULTURALI

031



Tipo bene culturale/denominazione
CRIPTA DI SAN NICOLA
Elaborati di riferimento
TAV. ? - 1:10.000

Epoca di realizzazione	vincolo "V" / Segnalazione "S"
-----	V architettonico



Descrizione
La cripta in pieno stato di abbandono, è in parte scavata nella roccia ed in parte protetta da una costruzione in pietra di tipo tradizionale. All'interno sulla roccia si trova l'effigie del santo.

Stato attuale
Proprietà: Stato di conservazione: Degrado Destinaz. d'uso: