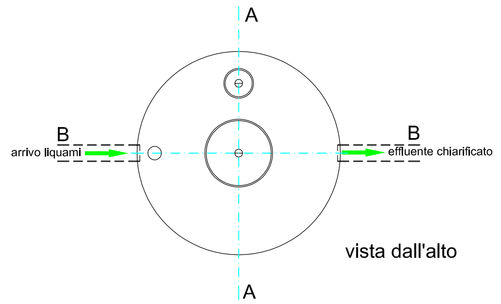

vista dall'alto

DATI DIMENSIONALI

cm	Ø 100		Ø 150			Ø 215		
cm HA	33	33	35	35	35	43	43	43
cm HB	125	175	132	182	282	217	264	322
ABITANTI EQUIVALENTI	3	5	6	13	20	17	34	50

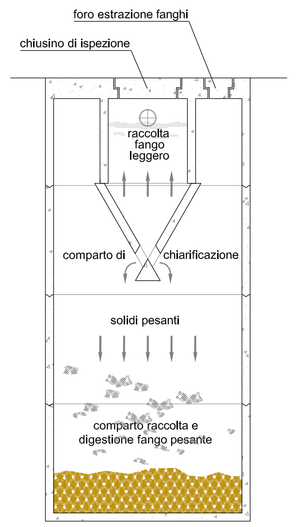

sezione A - A

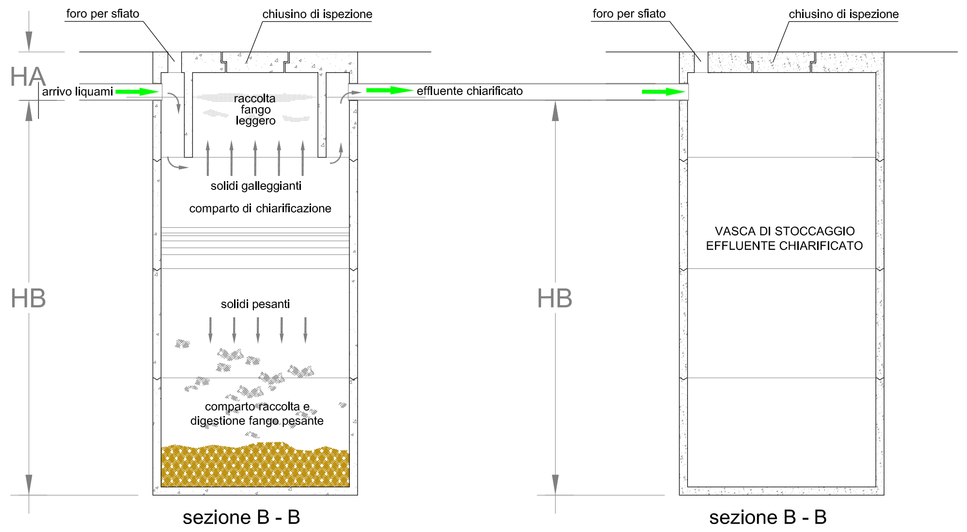

sezione B - B

sezione B - B

IMPIANTO TIPO IMHOFF

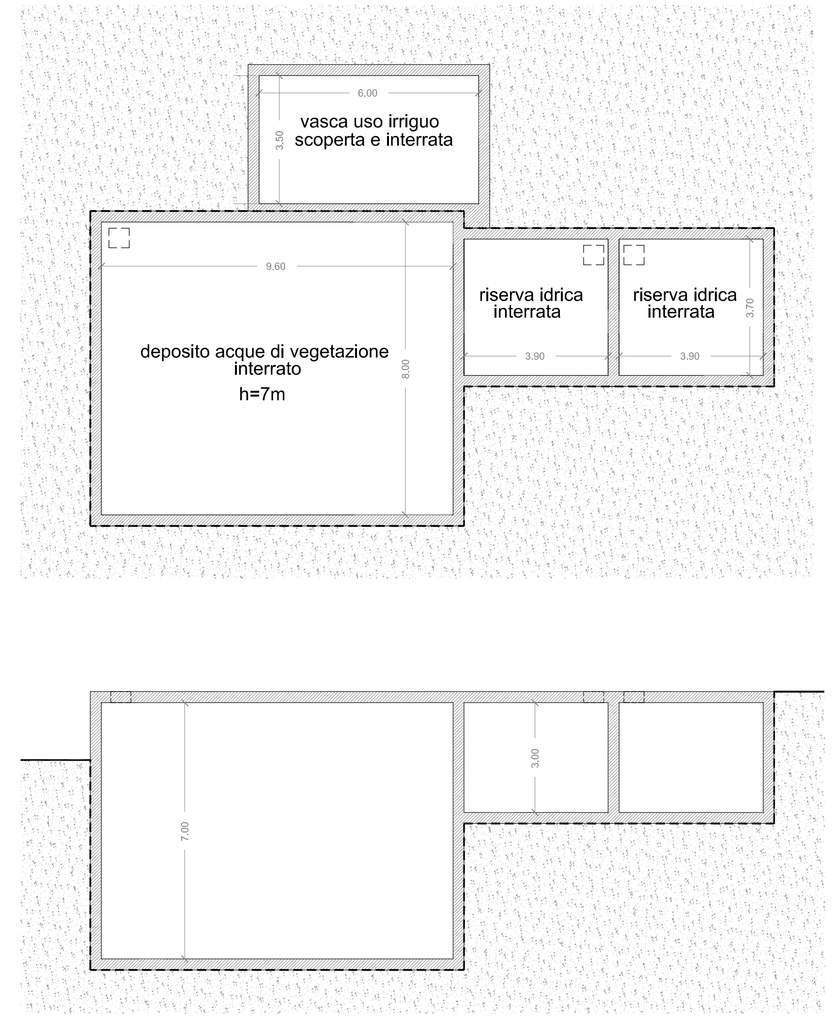

VASCHE INTERRATE -1:100

LEGENDA

PLUVIALE Ø 120
(con immissione diretta in aiuola o superficie assorbente)

(bynder)
SUPERFICIE ASSORBENTE (1560 mq)

(terreno vegetale)
SUPERFICIE ASSORBENTE

(terreno ricoperto da uno strato di pietrischetto spesso 15 cm)
SUPERFICIE ASSORBENTE

(lastricato solare)
SUPERFICIE IMPERMEABILIZZATA

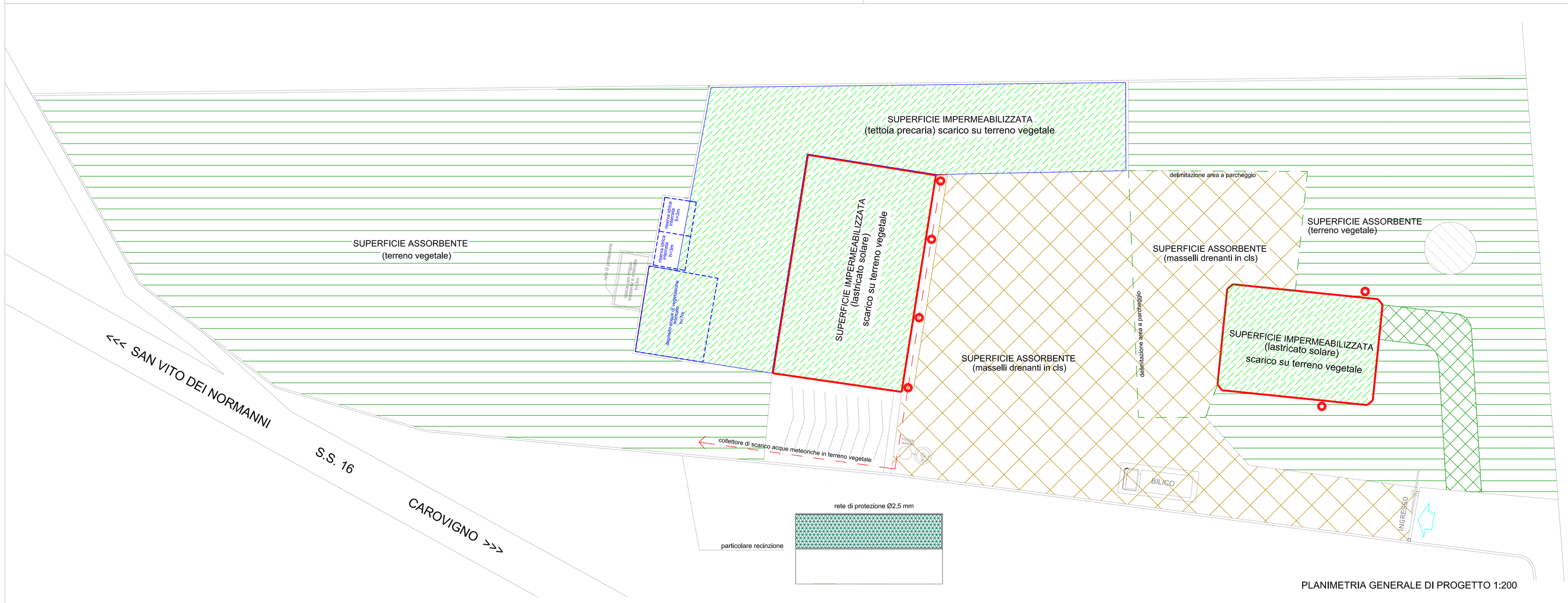

PLANIMETRIA GENERALE DI PROGETTO 1:200

COMUNE DI CAROVIGNO
PROVINCIA DI BRINDISI

pietro iaia
ingegnere civile edile
via Dalmazia, 31/a - 72100 BRINDISI
338 1585439
email: piaia@libero.it

Firmato digitalmente da: IAIA PIETRO

OPIFICIO INDUSTRIALE ALLA C/DFA PAGLIARULO
REALIZZATO AI SENSI DEGLI ART. 4 E 5 DEL D.P.R. 447 DEL 20.10.1998.

Permessi di costruire n. 27/2005, n.123/2008, n.286/2012 e S.C.I.A. n.130/2012

progetto
variante in corso d'opera
art.8 D.P.R. n. 160/2010

RICHIESTA PERMESSO DI COSTRUIRE PER LA REALIZZAZIONE DI TETTOIA PRECARIA METALLICA A PROTEZIONE DELL'AREA DI MOVIMENTAZIONE DERRATE, LOCALE PER ESPOSIZIONE E DEGUSTAZIONE E ALLOGGIO CUSTODE

progettisti
dott. ing. Pietro IAIA

elaborato
indicazione delle superfici captanti le acque meteoriche
particolari depositi interrati
impianto tipo imhoff

committente
DE CILLIS Domenico Michele

data	agosto 2013
agg.	
agg.	
cod.	

La proprietà del disegno è riservata a termini di legge.
E' vietato riprodurre e divulgare a terzi il presente documento senza la nostra autorizzazione scritta.

tav.4

elaborato realizzato con progeCAD 2009 PRO - licenza n. G21PRO-787910-175226 intestata a ing.Pietro IAIA